



EL PLA DE BARRIS
BUFA MÉS FORT



**ajuntament de
palafrugell**



PLA DE BARRIS LA SAULEDA – CARRER AMPLE 2008-2018

Palafrugell, novembre de 2016

INDEX	Pàgina		
1 Introducció	5	5 Proposta d'actuació. Memòria	60
1.1 Justificació	5	5.1 Estratègia i prioritats	60
1.2 Procés d'elaboració del projecte	6	5.2 Forma de gestió de la proposta d'actuació	64
2 Palafrugell	8	5.3 Revisió dels resultats de l'actuació	66
3 Delimitació de l'àrea urbana	13	5.4 Valoració dels requeriments de continuïtat i de manteniment una vegada completada l'execució del projecte	74
3.1 Àmbit concret d'actuació	13	5.5 Calendari de desplegament del projecte	75
3.2 Origen i procés històric de l'àrea urbana	14	5.6 Pla de finançament	77
3.3 Evolució demogràfica del municipi i de l'àrea	16	5.6.1 Pla de finançament inicial	77
3.4 Extensió geogràfica de l'àrea d'actuació	17	5.6.2 Pla de finançament primera pròrroga	80
3.5 Plànols de l'àrea urbana	17	5.6.3 Pla de finançament actual	82
3.5.1 Plànol de situació	18	5.7 Procés de participació ciutadana	104
3.5.2 Plànol amb noms de carrers i parcel·lari	19	5.8 Altres intervencions públiques en el mateix àmbit	106
3.5.3 Plànol de planejament vigent	20	5.8.1 Actuacions urbanístiques públiques i privades	106
3.5.4 Plànol xarxa viària	21	5.8.2 Actuacions educatives	117
3.5.5 Plànol zones verdes	22	5.8.3 Actuacions socials i comunitàries	121
3.5.6 Plànol emplaçament dels equipaments	23	5.9 Detall de les actuacions concretes: Fitxes	123
3.5.7 Plànol de les seccions censals	24	5.10 Procés d'actualització del projecte	154
4 Descripció de la situació urbanística i socioeconòmica	25		
4.1 Descripció de l'estat de conservació de l'edificació	25		
4.2 Descripció de la població	28		
4.3 Descripció de la situació econòmica	34		
4.4 Descripció de la situació social	40		
4.5 Sobre la seguretat ciutadana	42		
4.6 Descripció de la situació mediambiental	42		
4.7 Descripció de la situació urbanística, xarxes de serveis i dotacions d'equipaments	45		
4.8 Associacionisme i participació ciutadana	50		
4.9 Anàlisi DAFO. Conclusions	53		

1 INTRODUCCIÓ

1.1 Justificació

El mes de maig de 2004, el Parlament de Catalunya va aprovar la Llei 2/2004, de 4 de juny, de millora de barris, àrees urbanes i viles que requereixen atenció especial. Amb aquesta Llei el Govern de la Generalitat pretén donar resposta a un objectiu principal: la rehabilitació integral dels barris que presenten problemàtiques específiques per tal d'evitar la seva degradació i millorar les condicions de vida dels seus habitants.

D'acord amb això, la nova Llei estableix la creació d'un Fons de foment del programa de barris i àrees urbanes d'atenció especial, el qual és concebut com un instrument de col·laboració institucional i financera de la Generalitat amb els projectes d'intervenció integral que els municipis elaborin per al tractament dels problemes que la Llei considera.

Posteriorment, es va aprovar el Decret 369/2004, de 7 de setembre, pel qual es desenvolupa la Llei 2/2004, de 4 de juny, de millora de barris, àrees urbanes i viles que requereixen atenció especial. Aquest Decret té per objecte desenvolupar les previsions generals de la Llei i, en particular, el règim de gestió del Fons i la forma com han de ser seleccionats els projectes dels ajuntaments per a intervenir, en els camps que la Llei assenyala, en barris o àrees urbanes d'atenció especial.

En la convocatòria de l'any 2004 es van aprovar 13 projectes, dels quals 2 pertanyen a les comarques gironines (Olot i Salt). L'any 2005 els projectes aprovats van ser 17, essent de la província de Girona 2 (Figueres i Girona). L'any 2006 el nombre de projectes aprovats varen ser 17 i de terres gironines 1 (Banyoles). I finalment l'any 2007 foren aprovats 24 projectes, dels quals 3 han estat gironins (Hostalric, Palamós i Besalú).

El 22 de febrer de 2008 el Diari Oficial de la Generalitat de Catalunya publicava la resolució del Departament de Política Territorial i Obres Públiques 433/2008 de 20 de febrer, de convocatòria per a l'atorgament dels ajuts que estableix la Llei 2/2004, de 4 de juny, de millora de barris, àrees urbanes i viles que requereixen una atenció especial, i el Decret 369/2004, de 7 de setembre, pel qual es desplega la Llei esmentada.

Les viles i ciutats de Catalunya han conegut en els darrers vint anys un desenvolupament que, en termes generals, cal considerar positiu. Així, en la seva gran majoria són espais més endreçats i més ben equipats que els que es varen heretar de la Dictadura. Ara bé, per raó de les condicions històriques en què s'han desenvolupat, àrees molt importants de les nostres ciutats pateixen problemes importants d'ordre urbanístic i social, que en ocasions, lluny de resoldre's, tendeixen encara a agreujar-se.

Era voluntat de l'Ajuntament de Palafrugell participar en la convocatòria de l'any 2008 i per aquest motiu es van dur a terme els treballs previs de delimitació de l'àrea urbana d'atenció especial així com del seu diagnòstic i les propostes d'actuació amb la corresponent temporització i pla de finançament.

Palafrugell es va presentar a l'esmentada convocatòria amb l'àrea anomenada La Sauleda – Carrer Ample que compleix amb el criteris i indicadors per ser considerada com àrea d'atenció especial, ja que es troba en un procés de regressió urbanística, problemàtica demogràfica, econòmica, social i ambiental, així com amb persistència de dèficits socials i urbans importants.

En data 7 de febrer de 2009 es va signar el Conveni de col·laboració entre el Departament de Política Territorial i Obres Públiques i l'Ajuntament de

Palafrugell per al desenvolupament del Projecte d'Intervenció Integral al barri de la Sauleda.

Un cop executat el projecte durant els anys 2009 a 2012 es va sol·licitar al Departament de Territori i Sostenibilitat de la Generalitat de Catalunya una pròrroga de dos anys (2013-2014) i la modificació del Projecte d'Intervenció i el seu Pla Financer.

El dia 11 de desembre de 2012 la Secretaria d'Habitatge i Millora Urbana del Departament de Territori i Sostenibilitat resol aprovar la modificació del Projecte d'Intervenció Integral del barri de La Sauleda - carrer Ample i concedir una pròrroga de dos anys (2013 i 2014) a l'Ajuntament de Palafrugell per a l'execució del projecte.

Un cop executat el període 2013-2014, es va sol·licitar al Departament de Territori i Sostenibilitat de la Generalitat de Catalunya la pròrroga pels últims quatre anys (2015-2018) i la modificació del Projecte d'Intervenció i el seu Pla Financer, tal i com preveu el decret 53/2012 de 22 de maig pel qual es modifica el Decret 369/2014 de 7 de setembre pel qual es desplega la Llei 2/2004 de 4 de juny, de millora de barris, àrees urbanes i viles que requereixen una atenció especial.

El dia 15 de desembre de 2014 la Secretaria d'Habitatge i Millora Urbana del Departament de Territori i Sostenibilitat resol aprovar la modificació del Projecte d'Intervenció Integral del barri de La Sauleda - carrer Ample i concedir una pròrroga de quatre anys (2015 a 2018) a l'Ajuntament de Palafrugell per a l'execució del projecte.

El present document recull el Projecte Pla de Barris La Sauleda - Carrer Ample amb les modificacions aprovades i la pròrroga fins a 2018.

1.2 El procés d'elaboració del projecte

Els treballs de redacció del projecte inicial (2008-2012) van estat elaborats pels professionals tècnics del propi Ajuntament, ja que es va valorar com a més idoni que fos el propi personal, qui té un coneixement directa de la problemàtica de la zona, que s'impliqués activament en aquest procés.

Aquest document és fruit del treball dels tècnics municipals següents:

Sr. Jordi Font, Arquitecte i Cap de l'Àrea d'Urbanisme

Sr. Joaquim Garcia, Arquitecte

Sr. Albert Vilà, Arquitecte tècnic

Sra. Maria José Merino, Cap de l'Àrea de Benestar Social i Ciutadania

Sr. Gustau Tapias, Interventor

Sr. Jordi Turón, Secretari

Sra. Núria Viñas, Cap de l'Àrea de Serveis Municipals

Sra. Rut Palomeque, Cap de l'Àrea de Medi ambient

Sr. Lluís Hugas, Arquitecte tècnic de l'Oficina Municipal d'Habitatge

Sra. Carol Garcia, Tècnica de l'Oficina Municipal d'Habitatge

Sra. Núria Aupí, Cap de l'Àrea d'Educació

Sra. Carme Fenoll, Bibliotecària

Sr. Jordi Ramisa, Cap de l'Àrea de Joventut

Sr. Narcís Ferrer, Gerent de l'Institut de Promoció Econòmica

Sr. Manel Martínez, Cap de l'Àrea de la Policia Local

Sra. Susanna Casanovas, Cap de l'Àrea del GIS

Sr. Gerard Prohías, Cap de l'Àrea de Cultura

Sra. Conxa Saurí, Arxivera

Sra. Lúcia González, Tècnica de Noves Tecnologies i Participació

Els quals han comptat amb el suport i col·laboració de l'equip de les respectives àrees de l'Ajuntament. Al mateix temps que la Sra. Nuri Ros ha

Pla dels barris La Sauleda – Carrer Ample > Introducció

rebut l'encàrrec de la redacció i el Sr. Jordi Bruguera n'ha fet la maquetació inicial.

De forma paral·lela, en el procés de participació ciutadana han estat convidats:

Associació de veïns de La Sauleda
Associació de veïns del Carrer Ample
Equip directiu del CEIP Carrilet
AMPA del CEIP Carrilet
Equip directiu de l'escola bressol municipal Els Belluguets
Oficina Local de Creu Roja
Associació Esportiva La Sauleda
Club d'Amics de l'oci, la petanca i l'esport
Fundació Vimar
Agrupació de taxistes de Palafrugell
Companyia Sarfa – Estació d'Autobusos
Consell de la Gent Gran
Càrites
Associació de joves Braveskate
GRAMC
Associació de suport a la Dona
Presidents de les comunitats de propietaris del edificis de la Sauleda
Presidents de les comunitats dels edificis del C. Ample

L'equip de govern ha destinat importants esforços en fer viable aquest projecte i s'han portat a terme dues visites als municipis de Manlleu i Banyoles per conèixer el seu projecte concret, on hem copsat la satisfacció i motivació pels seus plans de barris, tant per part dels responsables polítics com per part dels tècnics de l'oficina del pla de barris.

Així mateix s'han portat a terme tres entrevistes en el Departament de Política Territorial i Obres Públiques de la Generalitat de Catalunya:

Hble. Sr. Joquim Nadal, conseller de Política Territorial i Obres Públiques, i Sr. Ramón Ceide, Director dels Serveis Territorials de Política Territorial i Obres Públiques a Girona

Sr. Oriol Nel·lo, Secretari Planificació Territorial

Sra. Ma Jesus Mier, Subdirectora General d'Arquitectura, i Sr. Ramón Botey, Responsable de l'Oficina de Gestió del programa de barris, viles i àrees urbanes que requereixen atenció especial

El procés de modificació del present document per a l'adaptació a les modificacions del projecte i la pròrroga 2013-2014 i la posterior pròrroga 2015-2018 ha estat realitzat des de l'Oficina de Gestió del Projecte (Oficina del Pla de Barris).

2 PALAFRUGELL

El municipi de Palafrugell té 26,9 km² de superfície, 2.694 hectàrees, i, sobrepassant els 23.000 habitants, és el municipi més poblat del Baix Empordà i un dels més poblats de la província de Girona.

Palafrugell està situat, al nord-est de Catalunya, en un corredor que allarga la plana baixempordanesa fins al Mediterrani.

Es troba al centre de la Costa Brava, entre la serra de les Gavarres i el massís de Begur i ocupa la part central del litoral de Baix Empordà amb una llarga façana marítima de 11'7 quilòmetres.

Limita al nord amb Torrent, Regencós i Begur, a l'oest amb Forallac, i al sud amb Mont-ràs, municipis que configuren l'àrea d'influència més directa que té Palafrugell com a centralitat del seu entorn.

La vila de Palafrugell està formada pel nucli principal a l'interior, que es troba a la part central, més estreta i plana del terme municipal, on hi viu aproximadament el 90% de la població i vora la costa, els nuclis de Llafranc, Calella i Tamariu, que són en l'actualitat uns actius centres turístics. A més del nucli de Llofriú, al peu de les Gavarres, i els veïnats de Santa Margarida i Ermedàs a mig camí del mar i la plana on s'ubica el municipi.

El Pla General d'Ordenació Urbana, de recent aprovació, assenyalava que de les 2.694 hectàrees d'extensió, el 27,43% (739 hectàrees) són urbanes, a les quals el nou Pla n'hi va afegir el 2,92% (78,6 hectàrees) com a urbanitzables. La resta del terme, és a dir, el 72,57 % (1.955 hectàrees), és sòl no urbanitzable. En aquest tipus de sòl s'hi porten a terme les accions de protecció: 1.287 Ha estat declarades protegibles amb les següents especificitats: 280 Ha s'inclouen

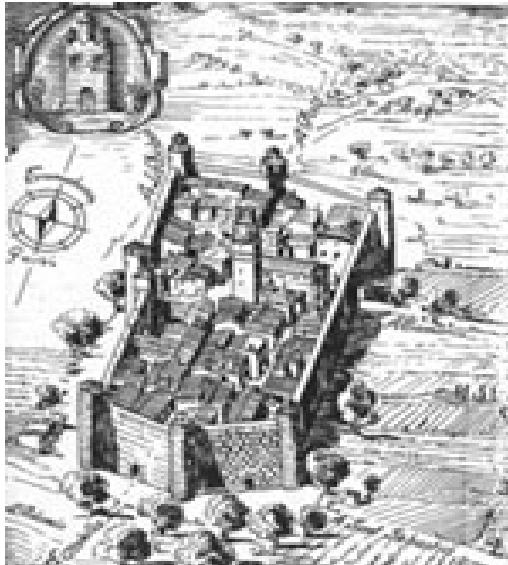
dins del PEIN de les Gavarres, 146 Ha s'inclouen dins el PEIN Muntanyes de Begur, 13 Ha estan incloses dins el PEIN Castell - Cap Roig. De sòl de protecció territorial no se'n delimiten i de sòl de protecció preventiva se'n delimiten 579 Ha.



El nucli emmurallat medieval

La referència més antiga del municipi la trobem en un document de l'any 988 que es conserva a l'Arxiu de la Catedral de Girona on una dona donava les seves propietats situades a Palau Frugell al monestir de Sant Pere de Galligants de Girona. Segurament al segle XIII va construir-se una primera muralla sobre un petit turó.

Al centre del nucli hi havia la plaça de l'Església, plaça pública del poble fins que va construir-se la plaça Nova a finals del segle XVIII, i l'església de Sant Martí, edificada entre el 993 i el 1019. El temple parroquial, va ser objecte de diverses obres i ampliacions, el segle XV i el segle XVIII, moment que també es va projectar l'actual campanar que va restar inacabat i que és un dels elements identificatius de la vila.



Fora del nucli emmurallat van aparèixer altres hàbitats. A l'interior, el nucli rural de Llofriu s'esmenta l'any 1062 (Lofrid) i a la costa, la por al mar va ser responsable que els barris que s'hi van establir fossin temporals fins al segle XVIII. El pas del temps ha esborrat gairebé la totalitat del passat arquitectònic medieval de la població. En l'actualitat tan sols es conserva un traçat irregular de carrers estrets i cases remodelades entre l'església de Sant Martí i plaça Nova, una zona que els palafrugellencs encara anomenen dins la vila.

De l'expansió del segle XVI a la crisi del XVII

L'època de fortificació de les masies va lligat també al creixement generalitzat que es produeix al segle XVI després de les penúries viscudes per la crisi baixmedieval i les epidèmies reiterades que va viure la vila durant la segona meitat del segle XV. L'any 1553 el municipi comptava aproximadament amb 960 habitants.



Al segle XVI el municipi va acollir immigrants occitans i van aparèixer nous barris fora muralla, agrupacions de cases que s'aniran ampliant al llarg del segle XVII no sense patir els efectes de la catastròfica pesta bubònica de l'any 1652, que va causar en dos anys uns 230 morts, ni tampoc les conseqüències de les guerres contra Felip IV.

El 1638 la revolta dels veïns contra les tropes castellanques que s'allotjaven dins del municipi, passant per alt així el privilegi que el rei Jaume I havia atorgat a la vila el 1271, va donar lloc al combat de Palafrugell. L'aixecament popular va tenir una repressió que va ser brutal: algunes cases i algunes esglésies saquejades. El 1640, en esclatar la guerra dels Segadors, les tropes castellanques van cremar 28 cases i van saquejar l'església de Santa Margarida.

L'aparició de la manufactura del suro

Després de la guerra de Successió (1705-1714), Palafrugell va experimentar un creixement demogràfic i econòmic espectacular. Entre 1719 i 1787, la vila va passar de 726 habitants a 2.377, fet que es va traduir en un important creixement urbà i en la consolidació de barris que fins aquells moments havien estat hàbitats temporals, com Calella, Llafranc o Tamariu. Fins llavors, el bestiar, la captura de corall, la pesca i el conreu de tot tipus de cereals havien estat les activitats productives bàsiques.

A partir del segle XVIII el municipi va especialitzar-se en el conreu de la vinya, que va ocupar terres improductives fins llavors. Aquests nous productes van possibilitar un increment dels intercanvis amb els mercats europeus i les colònies d'ultramar.

Però, sens dubte, va ser l'aparició de la manufactura surera l'autèntica protagonista del redreçament econòmic. El 1845, durant el regnat d'Isabel II, a Palafrugell existien 31 fàbriques de taps que donaven feina a unes 327 persones.

La civilització surera

El suro i les indústries derivades van convertir-se entrat el segle XIX en la principal activitat econòmica del municipi i la seva mecanització, ara fa cent anys, va transformar un vila agrària en una ciutat industrial. El suro va produir també una nova societat regida per valors, costums, pràctiques socials i formes d'oci modernes. Al Palafrugell d'inicis del segle XX havien aparegut els primers clubs esportius, diverses societats recreatives (l'Ateneu Palafrugellenc, el Casal Popular...), més d'un casino (Centre Fraternal, el Cercle Mercantil...), i un nombre considerable de bars, cafès i clubs classicistes. Els ingressos que va suposar la indústria per a la corporació municipal i per a algunes famílies van possibilitar la construcció d'alguns

edificis emblemàtics de l'època: el xalet modernista de Can Mario, el casal de Can Bech de Careda, l'Econòmica Palafrugellenca –seu de l'actual biblioteca– i les construccions públiques del Mercat Cobert, l'Escorxador municipal i l'Escola d'Arts i Oficis.

Tot aquest procés va anar acompanyat d'un creixement de la població –l'any 1910 Palafrugell, amb 9.018 habitants, era el segon municipi més poblat de la comarca–, i d'una gran expansió urbana, motivada per l'aparició de noves fàbriques, una moderna i mecanitzada indústria del suro que va representar la decadència definitiva de l'artesanat taper.



L'any 1900 es va crear la gegantina Manufacturas de Corcho SA, que va liderar durant la dècada de 1920 l'exportació industrial espanyola. Avui d'aquella empresa en queden les naus que alberguen la Fundació Vila Casas i també la torre d'aigua, construïda per l'arquitecte Guitart, que, al bell mig de la plaça de Can Mario, s'ha convertit en un dels elements més visibles del paisatge urbà de Palafrugell.

El turisme i tot el que seguí

Acabada la postguerra, el turisme i tots els sectors derivats van substituir el suro com a principal motor econòmic. El turisme, però, no era un fenomen nou ni desconegut. Abans de la guerra havia estat una activitat reduïda, circumscrita a les classes més acomodades de la societat catalana, espanyola i europea. Els russos de Cap Roig, Nicolas Woevodski i Dorothy Webster, que a mitjans dels anys vint van arribar al municipi, van construir dalt del cap Roig un castell d'inspiració tardomedieval i un jardí botànic amb més de 500 espècies botàniques de tot el món.

A partir de 1955 va produir-se el definitiu boom. La vila va continuar creixent i van aparèixer nous barris per acollir la població immigrada, mentre que a la franja marítima van començar a proliferar els habitatges de segona residència. De la dècada dels seixanta daten algunes de les infraestructures més aplaudides –l'autovia de Calella (1967)– i més discutides –el port esportiu de Llafranc (1963)–, nous centres educatius i altres equipaments i activitats vinculades amb l'esport i la cultura (l'estadi Josep Pla Arbonés, la Casa de Cultura...)

A partir de la dècada dels 60

D'aquest època i fins el 1975 tenen lloc els fluxos migratoris més massius de la població espanyola durant el segle XX, degut a les oportunitats de feina que oferien les noves activitats econòmiques. A Palafrugell quasi es duplicarà la població: es passarà de 7.739 habitants el 1950, a 13.817 el 1975. Entre la nova població, la preeminència de la que procedeix d'Andalusia és notable. La majoria s'ocuparà en feines relacionades amb la indústria però sobretot en els serveis i molt especialment en la construcció.

Una de les repercussions d'aquest fenomen migratori és la creació de nous habitatges i barris per acollir la població nouvinguda. A finals dels anys

cinquanta es van començar a construir les cases de renda limitada (145 en total) en el sector que es coneixeria com a “Cases barates”. Però serien els pisos construïts per la Cooperativa de Viviendas San Martín els que oferirien una sortida a les necessitats urgents d'habitatge: l'any 1967 començava la construcció al paratge de la Sauleda d'un bloc de planta baixa i quatre pisos amb un total de 60 habitatges. Fins a mitjans dels anys setanta s'anirien afegint nous blocs fins a donar forma a un nou barri que concentraria un important volum de la població immigrada. El darrer d'aquests projectes, molt ambiciós, va ser l'edifici anomenat Aniversari al final del carrer Ample; la societat, però, va fer fallida i les obres –que es varen paraitzar l'any 1979– s'acabarien finalment amb les aportacions que farien els propietaris dels pisos.

Després d'aquest important augment de la població, l'emigració provinent del sud d'Espanya es va aturar.

A partir dels anys vuitanta i noranta, noves onades migratòries, aquest cop provinent de l'estranger, van fer que Palafrugell experimentés un important i continu creixement de la població. Un creixement que té més a veure amb el saldo migratori que no pas amb el creixement natural de la població.

Es pot comprovar, doncs, que Palafrugell, a la comarca del Baix Empordà, és un important municipi receptor d'immigració; ja ho va ser de la immigració interior espanyola els anys 60 i 70 i també ho és amb aquesta nova onada d'immigració extracomunitària.

L'evolució del padró municipal ens mostra com, tot i el continuat creixement de la població d'origen marroquí en el tombant de segle, l'origen de la població estrangera ja s'ha començat a diversificar amb el canvi de segle, de manera que prenen importància altres països, sobretot de l'Europa de l'Est i l'Amèrica Llatina: Romania, Ucraïna i Hondures. Cal destacar la presència també d'altres països de l'Unió Europea com França i Regne Unit.

A data 31 de desembre de 2013 i segons el padró municipal resideixen a Palafrugell 23.023 persones, essent el 24,43% del conjunt de la població originaris d'altres països, d'aquest un 12,98% del Marroc i un 5,04% de Romania. En l'actualitat viuen a Palafrugell persones originàries de 62 nacionalitats diferents.

3 DELIMITACIÓ DE L'ÀREA URBANA

3.1 Àmbit concret d'actuació

L'àmbit concret d'actuació comprèn la zona La Sauleda – Carrer Ample. Aquesta àrea està formada pels dos barris creats a la dècada dels seixanta i setanta per acollir la població immigrada. Al sud del municipi, al tram final del carrer Ample, on hi ha els pisos Aniversari i en diagonal, a l'extrem nord-est del municipi, el barri conegut com La Sauleda.



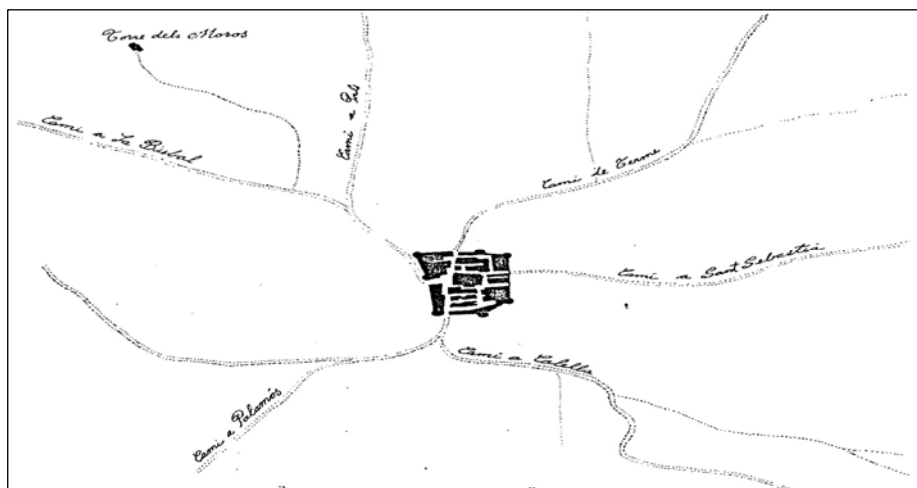
És a dir, que per donar cabuda a la població nouvinguda, la població va créixer en els espais disponibles a banda i banda del poble. Entremig d'aquests dos barris creats per acollir la població immigrada de la dècada dels seixanta i setanta, hi ha una zona formada predominantment per cases tradicionals de poble, cases de “cos”, unifamiliars, moltes d'elles amb pati: jardí o hort. En aquesta zona predominen els carrers estrets, amb voreres estretes, que fan dificultós el trànsit de cotxes i vianants.

Actualment, l'àrea de La Sauleda – Carrer Ample es troba limitada per la circumval·lació que forma, al sud, l'Avinguda Espanya i, al nord-oest, l'Avinguda de la Generalitat, dues de les vies més transitades del municipi.

3.2 Origen i procés històric de l'àrea urbana

Per entendre l'especial casuística del barri, hem de considerar el procés històric de formació de la vila de Palafrugell.

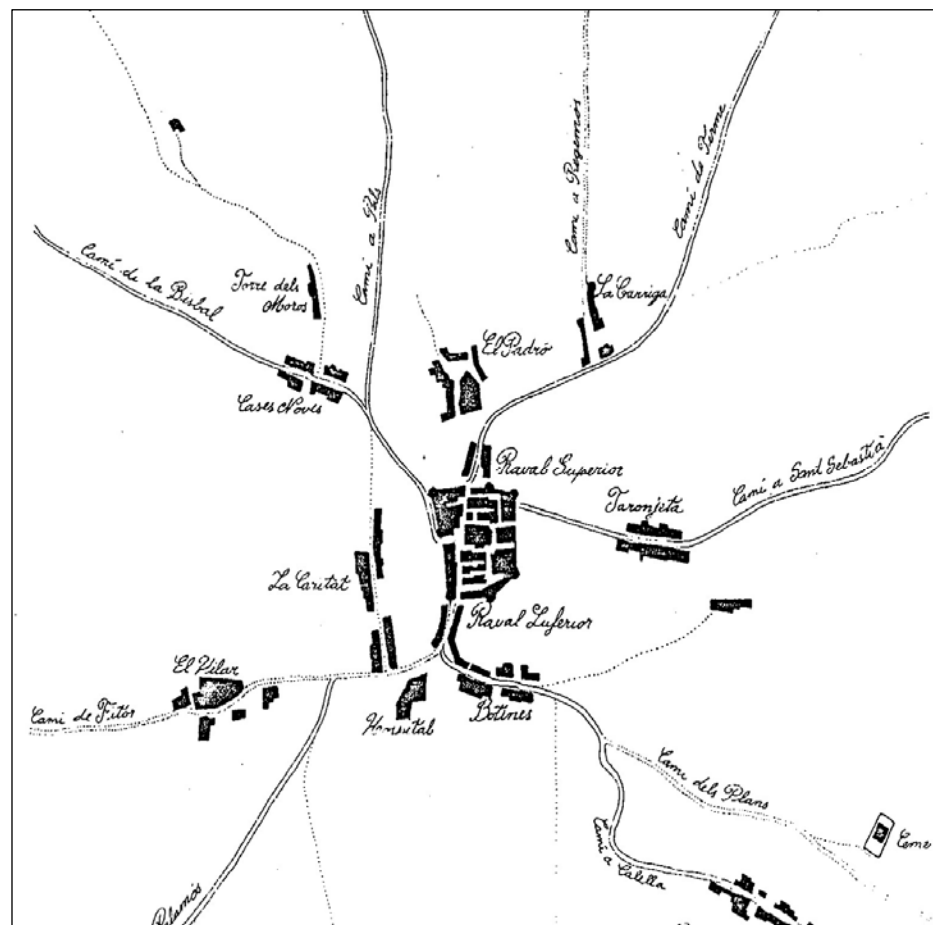
L'estructura urbana de Palafrugell té un origen medieval, configurat a partir d'un nucli urbà murallat i un esquema radial que unia el primitiu castell de Palafrugell (s.VIII/IX), amb els diferents pobles de la comarca, Pals, La Bisbal, Palamós, Begur...



Posteriorment, es van crear assentaments anomenats veïnats, que es recolzaven sobre aquesta xarxa de comunicacions rurals.

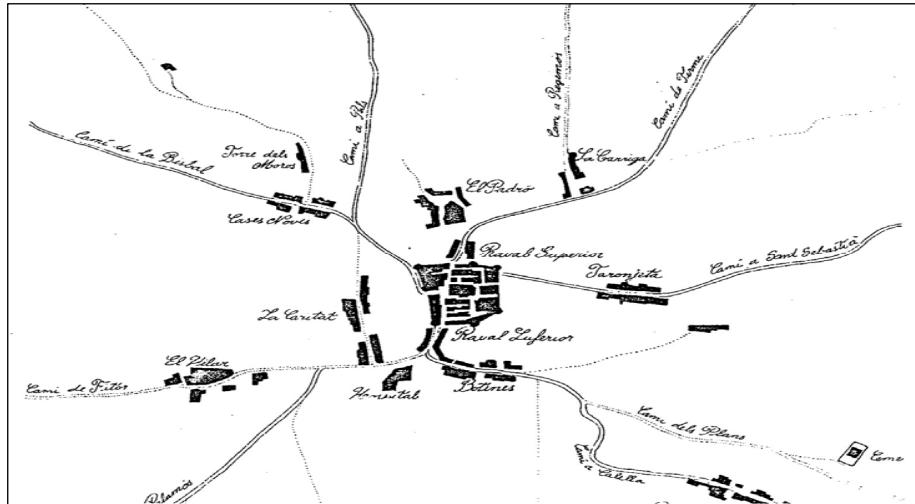
Un d'aquests assentaments van ser les cases del Vilar, situades en el camí de Fitor, que va anar creixent en el segles XVII i XVIII fins a connectar amb el nucli.

Aquest creixement va provocar l'enderroc de la muralla i van acabar conformant un nucli més compacte, que va créixer de manera radioconcentrica, amb les ramificacions suportades sobre la vialitat rural on sorgien cases sobre parcel·les rústiques, de manera molt potent sobre el carrer de Palamós, degut a la implantació del tramvia a vapor de Palamós a Banyoles.



Pla de barris La Sauleda – Carrer Ample > Delimitació de l'àrea urbana

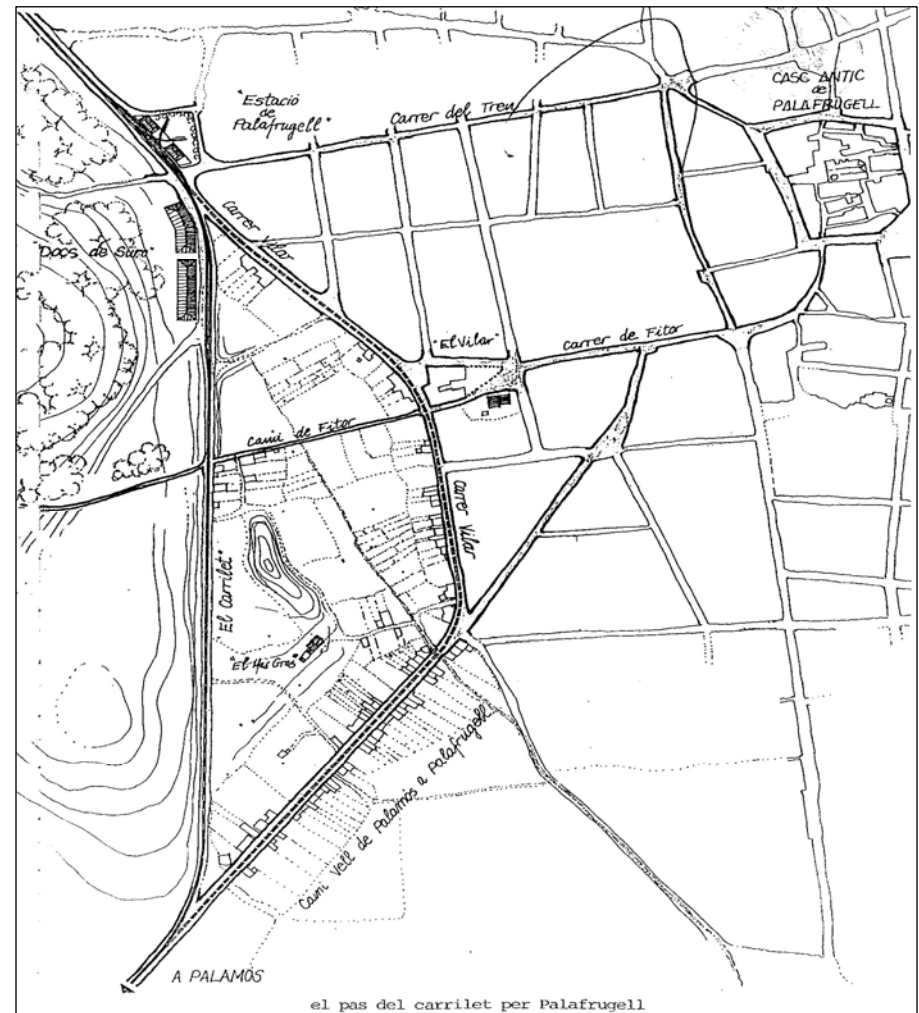
Aquest fet, conjuntament amb l'aparició del Mas Gras, va generar una nova traça sobre el territori, que actualment és el carrer del Carrilet i conseqüentment varen aparèixer nous carrers d'interconnexió com són el carrer de Ponent i altres.



Aquesta configuració urbana es manté amb els creixements propis de l'evolució del nucli, fins que l'aixecament de la línia ferroviària, als voltants de 1956, propicia la transformació de la línia en un carrer on es varen construir unes edificacions de blocs residencials destinats a la nova onada d'immigració, de cinc plantes d'alçada i amb una alta densitat, que va alterar l'escala tradicional de Palafrugell, fins llavors constituïda en parcel·lacions de poca façana i molta fondària, amb edificacions de tipologia tradicional, que s'anomenaven cases de cos i amb una alçada entre dues i tres plantes.

Les noves edificacions d'alta densitat varen representar la negativa transformació del paisatge de l'entorn.

Aquestes edificacions, conjuntament amb el desenvolupament de l'anomenat sector de La Sauleda, a l'oest del carrer Carrilet, amb una estructura urbana absolutament irracional i una tipologia edificatòria que tot i ser de quatre alçades, no seguia les pautes tradicionals de qualitat i de densitat, van deixar un barri aïllat de la resta del nucli i amb connotacions socials negatives.



Pla de barris La Sauleda – Carrer Ample > Delimitació de l'àrea urbana

Aquesta situació ha estat objecte de nombrosos intents dels governs municipals per trobar solucions mitjançant processos urbanístics que provoquessin la pacífica interconnexió dels diferents entorns.

Així, a principis dels anys 70, es va aprovar inicialment el Pla parcial El Carrilet, que no va prosperar fins a la seva aprovació l'any 1975, però posteriorment el Pla General de l'any 1983 va imposar unes noves condicions que no varen resultar possibles fins a la divisió en diversos polígons per part de l'expedient de Modificació del Pla General de 1999.

Finalment, des del 2003 s'han realitzat els processos reparcel·latoris d'aquests polígons i actualment s'estan executant les obres d'urbanització que permetrà la cohesió urbanística de la zona sud-oest del nucli de Palafrugell, amb uns percentatges d'espais destinats a dotació pública, que si bé no són els que requeriria el barri, si que són una millora notable respecte de la situació anterior.

3.3 Evolució demogràfica del municipi i de l'àrea urbana

Malgrat els intents municipals de connectar el barri amb la resta de la vila i millorar la seva situació, les noves onades migratòries instal·lades al barri, inicialment provinent del Marroc, fan que el barri experimenti un fort creixement que fa necessàries intervencions més acurades, doncs aquesta immigració va anar augmentant cada any, sobretot a partir dels anys noranta i els primers anys del segle XXI, arribant al seu punt màxim durant el període 2005-2007. A partir del 2008 l'arribada de població marroquina s'ha mantingut tot i patir un lleu descens.

Període	Nombre de marroquins arribats a Palafrugell
1960-1969	1
1970-1979	31
1980-1989	129
1990-1999	795
2000-2004	1.578
2005-2007	3.005
2008-2010	818
2011-2013	642

Font: Padró municipal d'habitants

Bona part d'aquesta immigració magrebina es va anar a instal·lar en els barris que, anys abans havien servit per acollir la població andalusa que arribava al poble. Entre ells, la zona que ens ocupa, l'àrea compresa entre La Sauleda i el Carrer Ample.

A partir de l'any 2000 la immigració es va anar diversificant i van aparèixer noves comunitats nouvingudes a Palafrugell que també s'acabarien instal·lant al barri i que també van créixer ràpidament, com ara la comunitat romana i l'equatoriana.

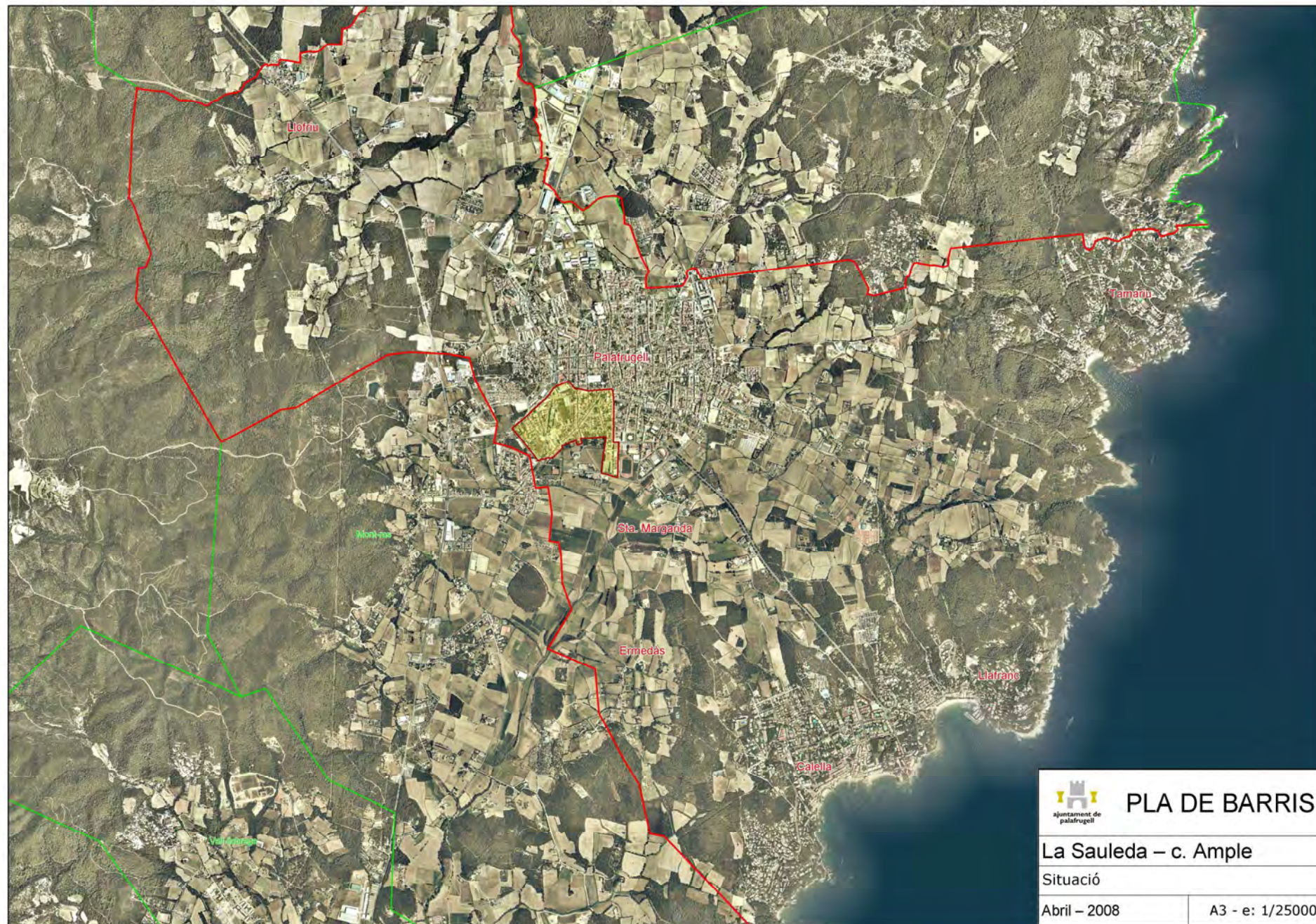
3.4 L'extensió geogràfica de l'àrea d'actuació

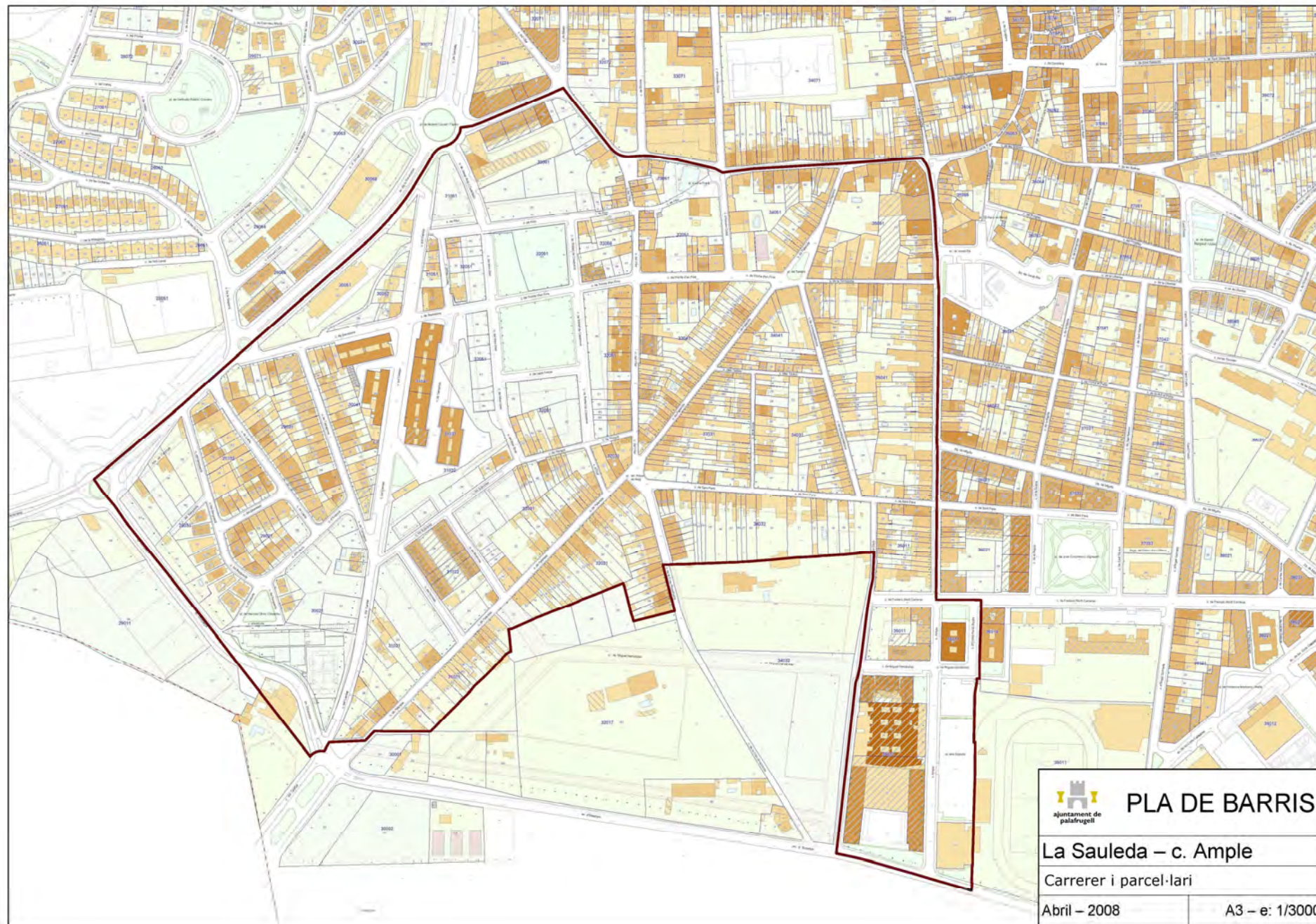
L'àrea de La Sauleda – Carrer Ample té una extensió geogràfica de 327.413,8 m², o sigui 32 hectàrees. El conjunt de la població d'aquesta àrea, segons dades del padró municipal a data 31 de desembre de 2013 és de 4.836 habitants.

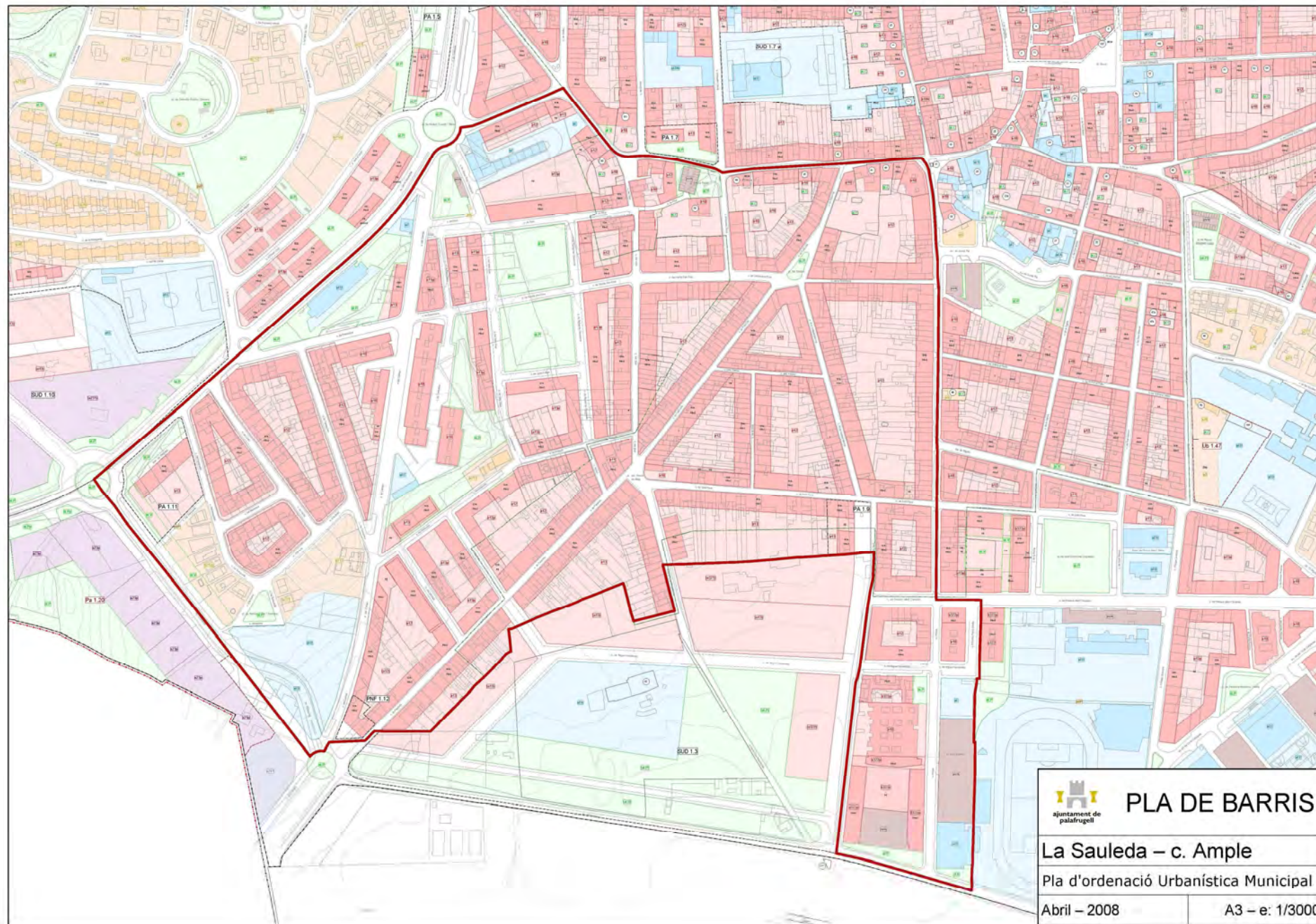


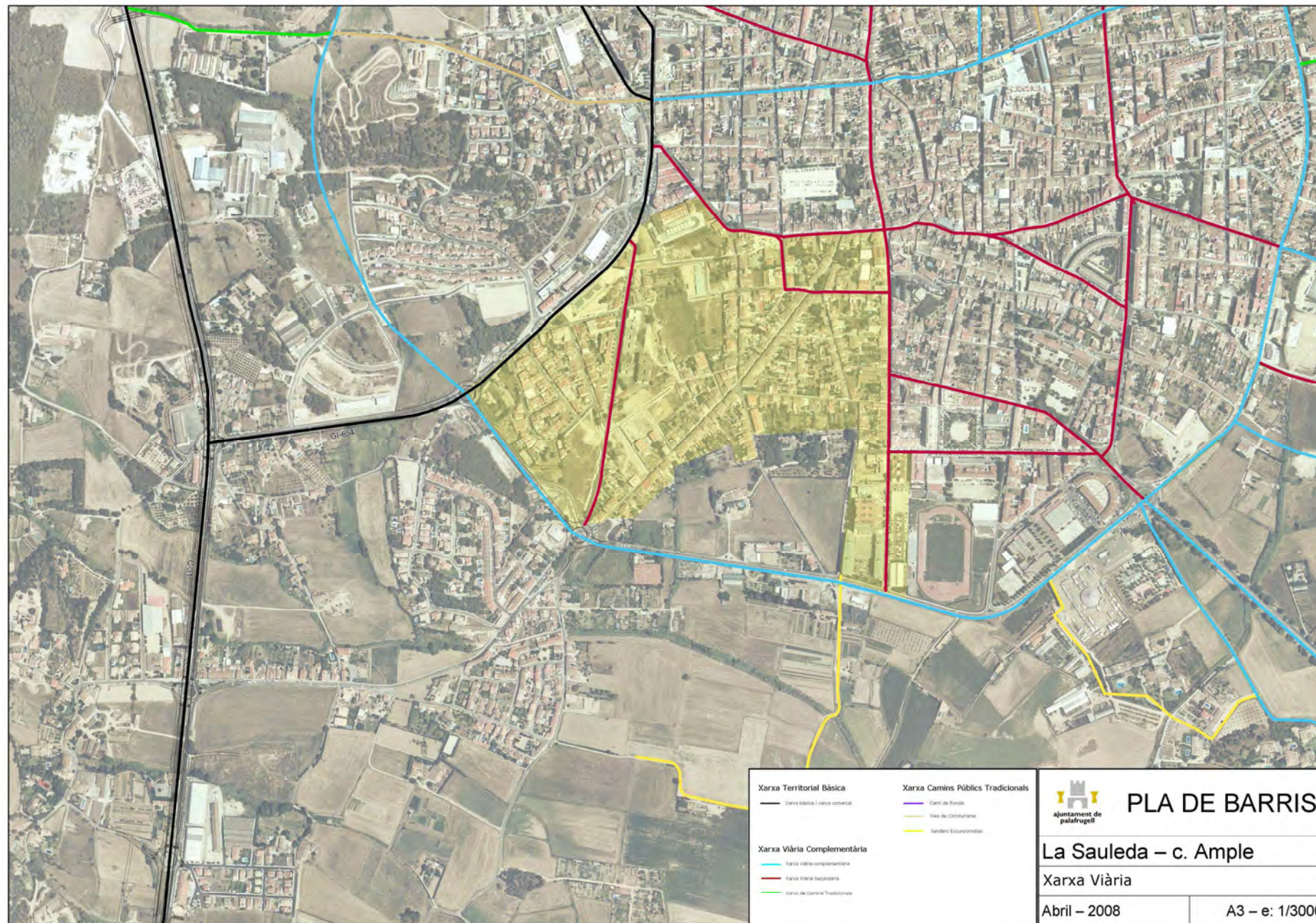
3.5 Plànols de l'àrea urbana

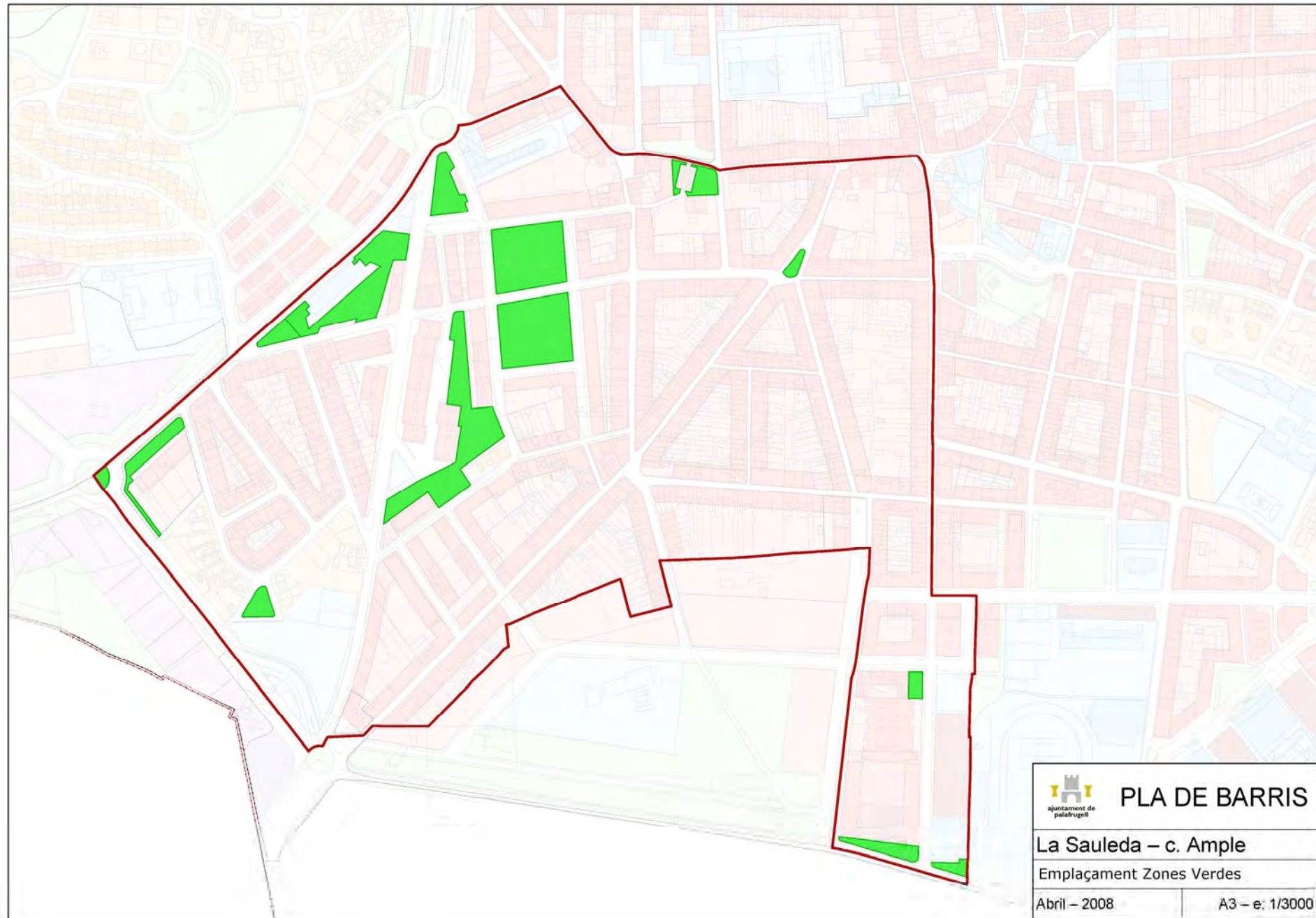
- 3.5.1 Plànol de situació (p. 18)
- 3.5.2 Plànol amb noms de carrers i parcel·lari (p. 19)
- 3.5.3 Plànol de planejament vigent (p. 20)
- 3.5.4 Plànol de xarxa viària (p. 21)
- 3.5.5 Plànol de zones verdes (p. 22)
- 3.5.6 Plànol d'emplaçament dels equipaments (p. 23)
- 3.5.7 Plànol de les seccions censal (p.24)

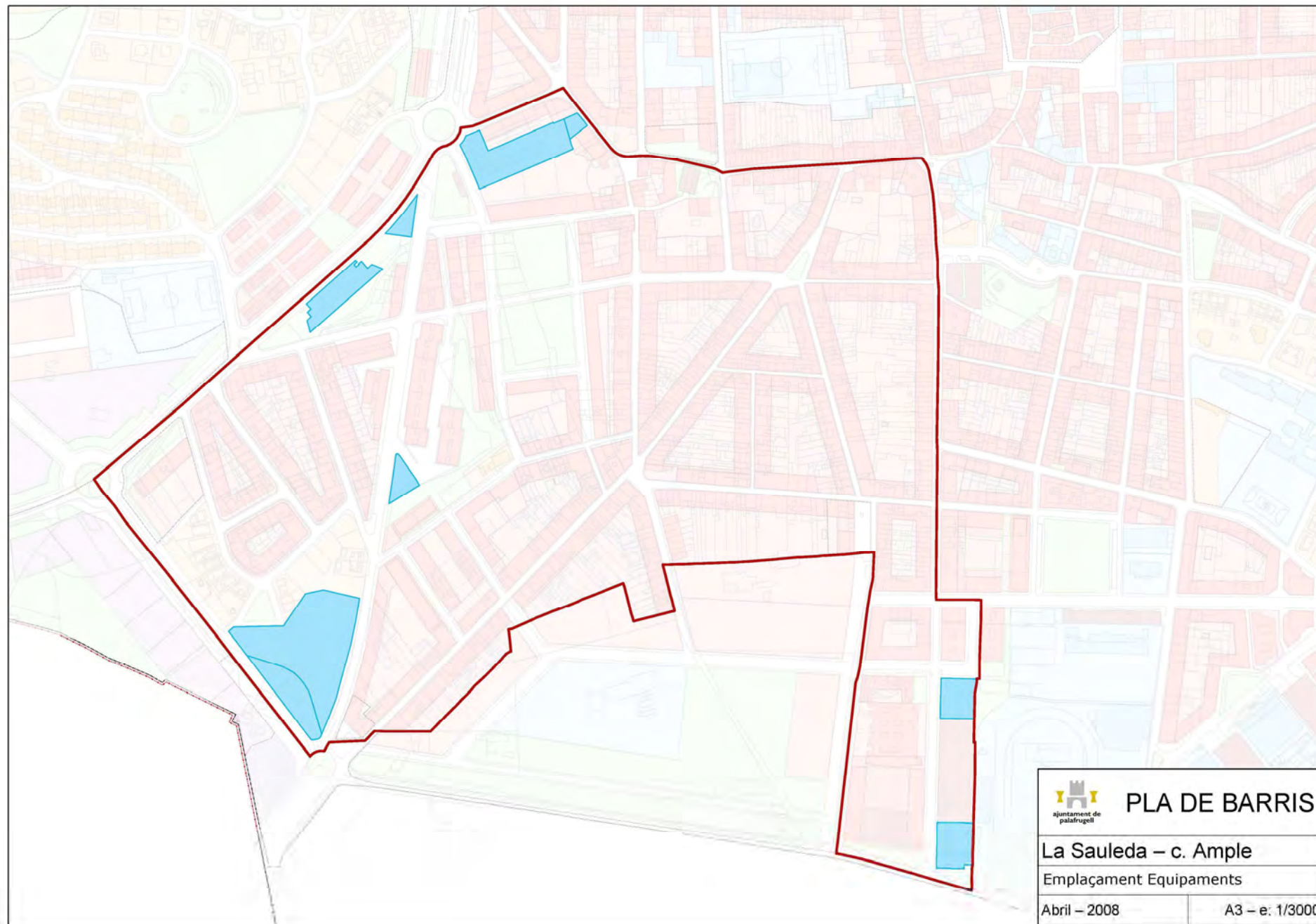


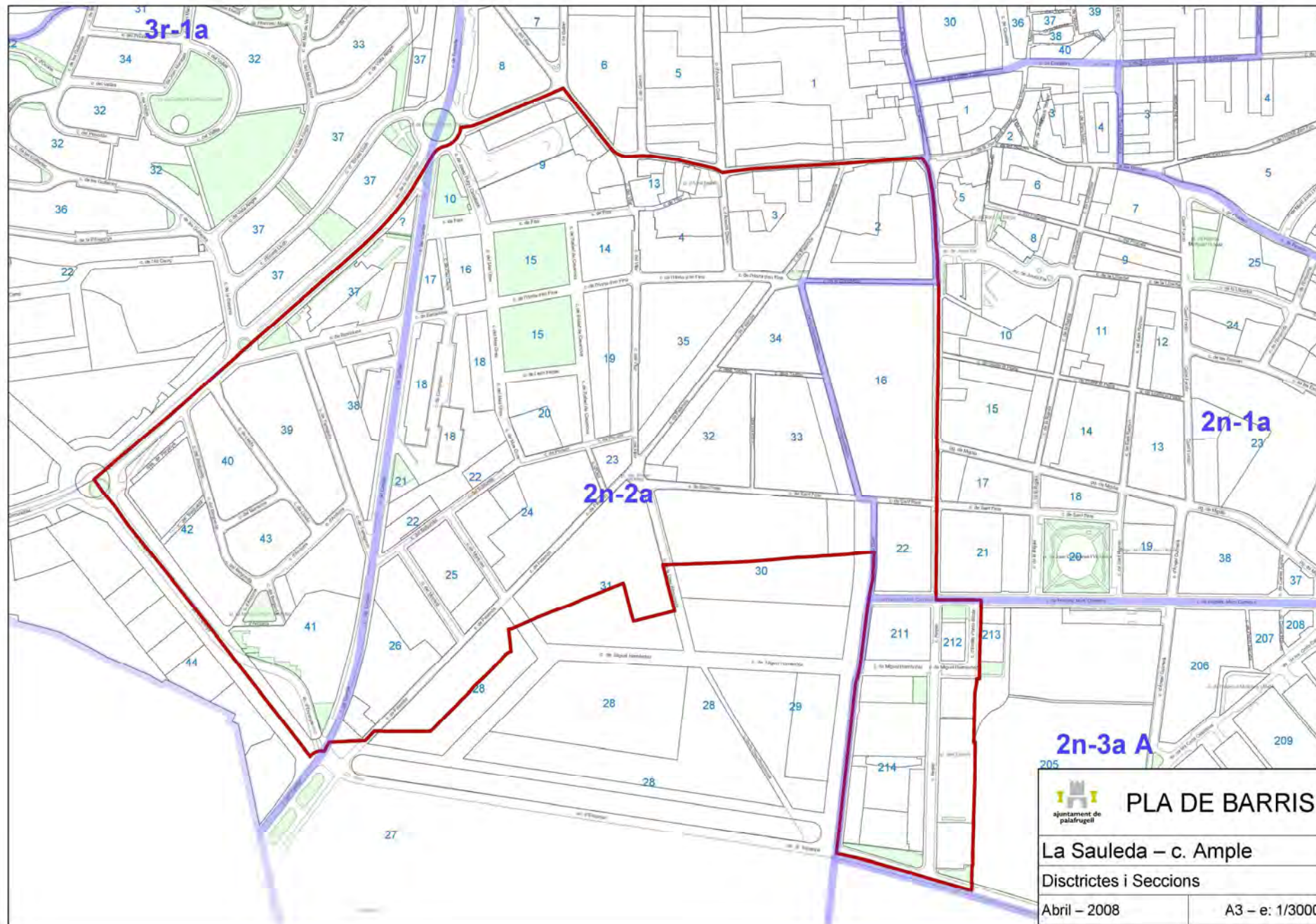












4 DESCRIPCIÓ DE LA SITUACIÓ URBANÍSTICA I SOCIOECONÒMICA

En el document del projecte del Pla de Barris La Sauleda – Carrer Ample 2008-2012 presentat a la Generalitat de Catalunya dins de la convocatòria de la Llei de Barris de 2008, es fa una descripció de la situació urbanística i socioeconòmica del barri que configura l'àmbit d'intervenció del projecte en relació a la resta del municipi de Palafrugell. La descripció inclosa en el projecte abastava dades fins a 2007. Així mateix, en l'actualització del document fruit de la pròrroga concedida pel període 2013-2014 es va actualitzar la descripció urbanística i socioeconòmica amb les dades de 2008 a 2010.

En el present document, s'ha actualitzat la descripció urbanística i socioeconòmica amb dades de fins a 2013.

A l'igual que en el moment de la redacció del projecte del Pla de Barris, en aquest apartat s'hi han incorporat els indicadors determinatius d'àrea urbana d'atenció especial, tal i com estableix l'art. 3 del Decret 369/04, de 7 de setembre pel qual es desenvolupa la llei 2/2204, de 4 de juny de millora de barris, àrees urbanes i viles que requereixen atenció especial.

Cal especificar que l'àrea urbana delimitada no coincideix amb cap dels districtes censals sinó que està formada per parts de 4 districtes censals diferents. Per aquest motiu, hem prè com a mostra la secció censal 02002 donat que és la que comprèn un territori més ampli dins del barri objecte d'actuació. Així doncs, hem reflectit totes les taules comparatives utilitzant aquesta secció censal, malgrat les desviacions que això pugui suposar.

Ara bé, també s'han incorporat les dades que provenen dels sistemes d'informació del propi Ajuntament de Palafrugell que han estat treballades comptabilitzant carrer per carrer comprès dins l'àmbit d'actuació i algunes

d'elles completades per treball de camp. Criteris que s'han mantingut respecte la redacció del projecte inicial.

4.1 Estat de conservació de l'edificació. Regressió urbanística

Mitjana del valor cadastral dels immobles

El valor cadastral mig a l'àmbit d'intervenció, continua situant-se molt per sota de la mitjana del valor cadastral de tot el municipi. Tot i que es manté superior al de l'inici del projecte, ha disminuït lleument en aquest últim període. Segons les dades municipals del padró de l'impost sobre béns immobles de naturalesa urbana de Palafrugell de l'any 2013, el valor cadastral mig de la zona d'actuació és 14.305,25€ inferior al valor cadastral mig del municipi; aquest diferencial, l'any 2010 era de 13.209,57€ i el 2007 era de 16.164,59€. És a dir, establint un valor de mitjana igual a 100, el valor de mitjana dels immobles inclosos dins l'àmbit corresponent al barri de La Sauleda – Carrer Ample és, a 2013, igual a 66,91. En conseqüència, el diferencial del valor cadastral mitjà ha passat del 37,23 al 2007, 31,36 al 2010 i 33,09 el 2013.

D'altra banda, la disminució en números absoluts del número d'immobles a l'àmbit d'intervenció, la podem atribuir no tant a una disminució real, sinó a una discrepància entre l'acotació de l'àmbit feta el 2007 i la realitzada el 2010. Aquesta discrepància ja no té afectació en la comparativa entre el 2010 i el 2013.

Valor cadastral a La Sauleda – C. Ample

	Any 2007	Any 2010	Any 2013
Núm. d'immobles a La Sauleda – C. Ample	2.159	2.147	2.160
Suma valor cadastral immobles sector	57.387.216,76€	62.090.170,47€	62.477.062,45€
Valor cadastral mig	26.580,46€	28.919,50€	28.924,57€

Font: Padró de l'Impost sobre Béns Immobles. Ajuntament de Palafrugell

Valor cadastral mig a Palafrugell

	Any 2007	Any 2010	Any 2013
Núm. d'immobles a Palafrugell	22.076	25.196	25.880
Suma valor cadastral immobles Palafrugell	934.809.428,34€	1.061.484.026,83€	1.118.787.638,97€
Valor cadastral mig	42.345,05€	42.129,07€	43.229,82€

Font: Padró de l'Impost sobre Béns Immobles. Ajuntament de Palafrugell

Pel que fa als valors de conservació i estat de les edificacions, la font de dades ha estat l'Idescat. En relació a aquests valors, l'Idescat no ha actualitzat les dades, amb la qual cosa hem de prendre com a referència els mateixos valors dels que disposàvem al 2007:

Deficient estat de conservació de les edificacions. Mal estat i ruïna

El percentatge d'edificis en estat ruïnós, proper al 4%, supera la mitjana d'edificis en estat ruïnós de Catalunya.

Edificis en estat ruïnós

	%
La Sauleda – C. Ample	3,99 %
Catalunya	2,60 %

Font: Institut d'Estadística de Catalunya.

Aquestes dades no han variat respecte l'actualització anterior.

Edificis sense aigua corrent i edificis sense evacuació d'aigües residuals

Segons les dades proporcionades per l'Idescat, en el districte censal 02002, observem que tant el percentatge d'edificis sense aigua corrent, com el percentatge d'edificis sense evacuació d'aigües residuals estan per sota de la mitjana de Catalunya.

Hi ha dos edificis sense aigua corrent que representa un 0,38% i 3 edificis sense sistema d'evacuació d'aigües residuals, que representa un 0,57%.

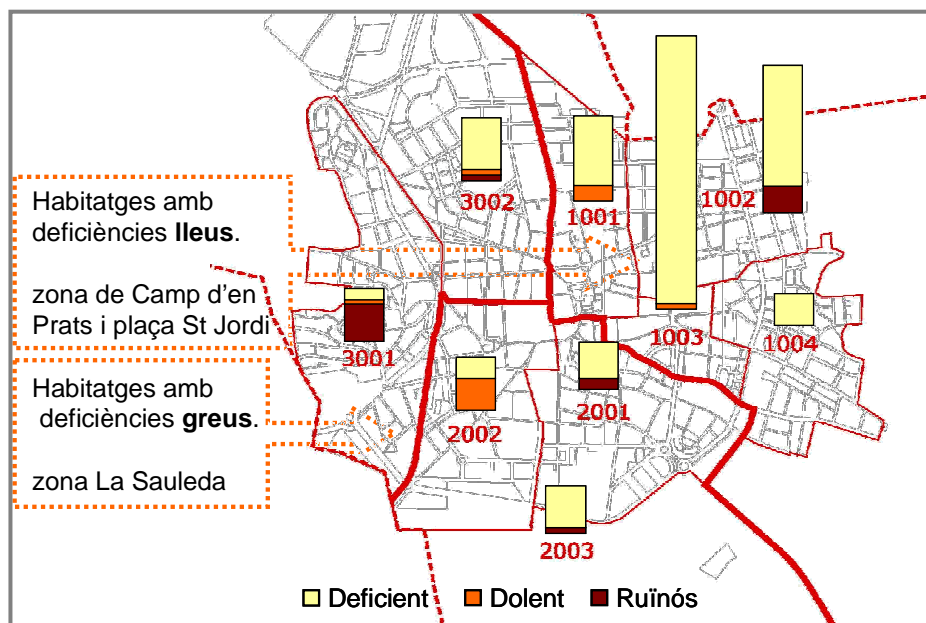
	% Edificis sense aigua corrent	% Edificis sense evacuació aigua residual
La Sauleda – C. Ample	0,38 %	0,57 %
Catalunya	0,77 %	1,47 %

Font: Institut d'Estadística de Catalunya.

Aquestes dades no han variat respecte l'actualització anterior.

Estat de Conservació del Parc d'Habitatges existent (Palafrugell)

Font: Pla Local d'Habitatge de Palafrugell 2011-2016



Nombre d'edificis de quatre plantes o més, sense ascensors, destinats principalment a habitatges.

Segons les dades extretes de l'Idescat referents al districte censal 02002 i les dades de les que disposa l'ajuntament de Palafrugell del treball de camp realitzat, constatem que d'un total de 19 edificis de quatre o més plantes, n'hi ha 16 que no disposen d'ascensor.

Aquesta dada ens dona un percentatge del 84,21%, força més alt que la mitjana de Catalunya que se situa en el 54,90%.

Edificis de 4 o més plantes sense ascensor	%
La Sauleda – C. Ample	84,21 %
Catalunya	54,90 %

Font: Institut d'Estadística de Catalunya

Aquestes dades no han variat respecte l'actualització anterior.

4.2 Descripció de la població. Problemes demogràfics

Palafrugell té 23.036 habitants en data 31 de desembre de 2013 segons les dades del padró municipal i es comptabilitzen un total de 62 nacionalitats diferents.

Si bé durant els darrers anys, seguint la tendència dominant a tot Catalunya, el municipi de Palafrugell i el barri objecte d'actuació havien experimentat un fort creixement demogràfic, es pot observar durant el període 2008-2013 un creixement demogràfic més lent i fins i tot un inici de decreixement que encara s'ha de valorar si es converteix en una tendència.

La taula que segueix ens mostra la variació del nombre d'habitants del poble i el barri en aquests anys 1999-2013. Podem observar com, el creixement del barri ha estat tots aquests anys, en termes relatius, superior al que ha experimentat el conjunt del municipi de Palafrugell. En aquest últims tres anys ha crescut la diferència de creixement entre el barri La Sauleda – Carrer Ample i el municipi, ha passat d'un diferencial del -1,18% al 2007 a un +9,16% al 2010, i el 2013 el diferencial, tot i que s'ha reduït, continua sent positiu (+1,97%)

	2003	2004	2005	2006	2007	2008	2009	2010	2011	2012	2013
Palafrugell	+2,72%	+0,91%	+3,51%	+3,89%	+4,74%	-0,94%	+1,15%	+1,14%	+1,73%	+0,43%	-0,38%
La Sauleda Carrer Ample	+2,91%	+3,62%	+4,31%	+1,34%	+3,56%	-3,92%	-3,64%	+10,30%	+1,60%	+3,23	+1,59%
Diferencial	+0,19%	+2,71%	+0,80%	-2,55%	-1,18%	-3,02%	-2,49%	+9,16%	-0,13%	+2,8%	+1,97%

Font: Padró Municipal d'Habitants.

Descens o decreixement de la població en els darrers 11 anys (2002-2013)

Cal dir, però, que les dades de les que disposem proporcionades per l'Idescat, donen uns resultats força diferents als anteriors. El motiu interpretatiu és l'exposat a l'inici d'aquest apartat. Per aquest motiu les dades que l'Idescat proporciona és sobre districtes censals i la nostra zona d'actuació comprèn parcialment quatre districtes censals, per solucionar aquest problema, hem agafat les dades del districte censal que ocupa una major extensió dins el barri d'actuació. Per això, les dades de l'Idescat (districte censal 02002, amb una població de 2.508 persones) no es corresponen a les taules elaborades, a partir de la informació del padró municipal, referents a la zona d'actuació (4.836 persones).

Any	Palafrugell	La Sauleda – C. Ample	Catalunya
1999	17.816	3.185	6.207.533
2000	18.154	3.547	6.261.999
2001	18.588	3.665	6.361.365
2002	19.115	3.805	6.506.440
2003	19.635	3.916	6.704.146
2004	19.813	4.058	6.813.319
2005	20.509	4.233	6.995.206
2006	21.307	4.290	7.134.697
2007	22.318	4.443	7.210.508
2008	22.109	4.269	7.364.078
2009	22.365	4.114	7.475.420
2010	22.622	4.538	7.512.381
2011	23.015	4.611	7.539.618
2012	23.124	4.760	7.570.908
2013	23.036	4.836	7.553.650

Font: Elaboració pròpia a partir de les dades de Institut d'Estadística de Catalunya i el Padró Municipal d'Habitants.

Variació població	Padró 2002	Padró 2007	Diferència 2002-2007	Padró 2010	Diferència 2007-2010	Padró 2013	Diferència 2011-2013
La Sauleda – C. Ample	3.805	4.443	16,76 %	4.538	2,14%	4.836	6,56%
Palafrugell	19.115	21.412	12,06 %	22.622	5,65%	23.037	1,80%

Font: Institut d'Estadística de Catalunya.

Percentatge de població immigrant extracomunitària

Una de les principals causes de l'augment de població tant a Palafrugell com a l'àmbit d'actuació es deu als fluxos migratoris. Palafrugell, des de la dècada dels anys vuitanta ha estat rebent un gran volum de població immigrada que, a diferència de les onades migratòries anteriors, prové majoritàriament de fora de l'estat.

En dades de 2013 el percentatge de població immigrada a l'àrea de La Sauleda – Carrer Ample és del 35,38%. Aquest percentatge és molt superior a la mitjana de Palafrugell (24,46%) i duplica les dades a nivell de Catalunya (15,34%).

En relació als percentatges de 2010, que eren del 25,64% a Palafrugell i del 35,89% a l'àmbit d'intervenció, el diferencial entre el percentatge de població immigrada a Palafrugell i a l'àmbit d'intervenció es manté però la població immigrada augmenta en poc més d'un punt. Cal fer esment però, que la mitjana d'immigració a Catalunya ha augmentat en aquests 3 anys en més de 8 punts.

El barri de La Sauleda – Carrer Ample, que entre els anys seixanta i setanta va acollir la immigració, majoritàriament andalusa, que arribava a Palafrugell, concentra ara gran part d'aquesta població immigrada extracomunitària. És la

primera parada al poble, per les xarxes socials dels nouvinguts (família, amics i compatriotes que ja hi viuen) i pels preus més assequibles dels habitatges.

Distribució per nacionalitats a Palafrugell

Any	Espanya	Resta UE	Resta Europa	Àfrica	Amèrica Nord i Central	Amèrica del Sud	Àsia i Oceania	Total
2013	17.402	1.674	139	3.082	229	383	126	23.037
2012	17.145	1.731	142	3.270	181	550	104	23.123
2011	17.063	1.687	152	3.243	177	593	98	23.013
2010	16.821	1.574	191	3.160	192	622	62	22.622
2009	16.745	1.504	198	3.078	180	590	70	22.365
2008	16.747	1.386	199	3.000	163	555	59	22.109
2007	16.699	1.122	166	2.747	128	489	61	21.412
2006	16.814	407	650	2.815	98	457	66	21.307
2005	16.753	258	438	2.563	55	382	60	20.509
2004	16.735	208	298	2.172	47	302	51	19.813
2003	16.718	248	214	2.130	44	226	55	19.635
2002	16.734	228	111	1.822	32	151	37	19.115
2001	16.726	212	66	1.446	19	83	36	18.588
2000	16.657	197	40	1.172	15	55	18	18.154

Font: Institut d'Estadística de Catalunya i padró municipal.

Evolució demogràfica del municipi de l'àrea urbana

Les onades migratòries instal·lades al barri, a partir de finals dels anys setanta, van ser inicialment provinents del Marroc i fan que el barri experimenti un fort creixement que fa necessàries intervencions més acurades, doncs aquesta immigració ha anat augmentant cada any, sobretot a partir dels anys noranta fins al 2007.

A partir de l'any 2000 la immigració es va anar diversificant i van aparèixer noves comunitats nouvingudes a Palafrugell que també s'acabarien instal·lant al barri i que també van créixer ràpidament, com ara la comunitat romana i l'equatoriana.

Segons el padró de l'Ajuntament de Palafrugell entre els anys 2008 i 2013 hi ha hagut un descens molt significatiu de les noves arribades.

Període	Nombre de marroquins arribats a Palafrugell
1960 - 1969	1
1970 - 1979	31
1980 - 1989	129
1990 - 1999	795
2000 - 2004	1.578
2005 - 2007	3.005
2008 - 2010	818
2011- 2013	642

Font: Padró Municipal d'Habitants

L'accés a l'habitatge pels immigrants és encara més difícil que 5 anys enrere, per la seva precària situació econòmica, pel fort impacte que ha tingut la crisi econòmica a la vila i especialment a l'àmbit d'intervenció (on trobem un percentatge més alt d'atur donat que hi havia una part important de la població dedicada al sector construcció i al sector serveis). Aquest fet i l'augment de l'embarcament de vivendes hipotecades ha fet que la tendència inicial a establir-se en vivendes de lloguer o habitacions d'altres immigrants torni a aflorar.

Població immigrant extracomunitària	% 2007	% 2010	%2013
La Sauleda - C/Ample	24.14%	35.89%	27,39%
Catalunya	10.29%	10,50%	17,19%

Font: Institut d'Estadística de Catalunya.

Fent referència al percentatge de població immigrada extracomunitària, hem de referir-nos al problema metodològic que se'ns ha plantejat al no poder disposar de les dades d'Idescat referents a la totalitat del barri. Al haver de treballar només amb les dades Idescat referents al districte censal 02002, amb una població de 2.508 persones, veiem que el percentatge de població immigrada extracomunitària és molt desigual, ja que el percentatge total del barri obtingut a partir de les dades del padró és del 28,26% (amb una població de 4.538 persones) i per tant, molt inferior al percentatge obtingut del districte censal 02002.

Distribució de nacionalitats a l'àrea de La Sauleda - Carrer Ample

Cal destacar que aquest percentatge de població immigrada el 2013 està format bàsicament per la nacionalitat marroquina, amb un 22,79%, en comparació amb el 22,74% del 2010. Al 1999, la comunitat marroquina a la Sauleda – Carrer Ample era de 287 persones, aquesta població va anar creixent i al 2007 era de 949 persones, fins arribar a les 1.102 del 2013. En aquests darrers anys la immigració s'ha anat diversificant amb l'arribada de gent provinent de Sud-amèrica, Àsia i Europa de l'Est: de 37 països de procedència diferents al 2007 passant per 46 països de procedència al 2010 i 53 països de procedència el 2013.

El col·lectiu d'immigrants romanesos es manté com el segon col·lectiu d'estrangers més nombrós al barri, tot i que ha augmentat el nombre respecte el 2010, es manté el percentatge en relació al total de població del barri (representa un 6,37% de la població). Les altres comunitats amb més presència al barri són la equatoriana, ucraïniana, francesa i colombiana, (que representen el 0,70%, el 0,56%, el 0,39% i el 0,37% respectivament). La població xinesa, que al 2007 era de 35 persones (amb una presència molt similar a la comunitat equatoriana i que a més s'observava un increment progressiu de la seva presència), el 2013 és de 14 persones, havent disminuït significativament.

Població per nacionalitats a l'àrea La Sauleda – C. Ample.

PAIS	Número Habitants per anys														
	1999	2000	2001	2002	2003	2004	2005	2006	2007	2008	2009	2010	2011	2012	2013
Alemanya	4	4	4	4	4	4	6	6	4	3	3	3	2	3	3
Andorra	0	0	1	1	1	1	1	1	1	0	0	0	0	0	0
Argèlia	0	0	0	0	1	0	0	0	0	1	1	0	0	0	1
Argentina	5	9	6	15	16	10	10	13	15	23	24	17	16	15	10
Armènia	0	0	0	0	0	0	0	2	6	5	4	0	0	0	0
Àustria	0	0	0	0	0	0	0	0	0	0	0	1	1	1	0
Bèlgica	2	5	5	5	5	2	2	2	7	4	4	4	3	2	2
Bolívia	0	0	0	1	1	0	4	8	6	18	12	15	19	17	9
Brasil	0	0	0	0	0	1	1	1	7	18	4	4	5	3	2
Bulgària	0	0	0	0	0	0	0	0	0	0	0	0	0	0	1
Colòmbia	0	0	7	2	5	7	18	15	16	13	22	36	35	26	18
Cuba	0	0	0	0	2	2	2	4	7	4	4	6	10	8	6
Dinamarca	0	0	0	0	0	0	0	0	0	1	1	0	1	0	0
Equador	4	7	11	17	43	48	46	48	49	33	37	29	25	33	34
Espanya	2862	3115	3106	3090	3065	3042	3062	2977	2972	2747	2822	2909	2958	2997	3125
EUA	0	0	0	0	0	0	0	1	1	1	1	1	1	1	2
Filipines	0	0	0	0	0	0	0	0	0	5	5	3	3	3	3
França	12	13	15	17	18	17	18	16	12	11	12	13	13	14	19
Gàmbia	0	0	0	0	0	0	0	3	5	4	5	4	9	9	9
Geòrgia	0	0	0	0	0	0	1	3	2	4	4	2	0	1	3
Ghana	0	0	0	0	0	0	0	0	0	0	1	0	0	0	0
Guinea	0	0	0	0	0	0	1	1	3	4	3	3	3	4	4
Hondures	2	2	2	2	1	2	3	10	9	22	19	13	5	8	11
Hongria	0	0	0	1	2	2	2	2	2	2	2	2	2	2	2
Índia	1	1	1	2	1	1	0	0	0	0	6	6	10	5	5
Iran	0	0	1	0	0	0	0	0	0	0	0	0	0	0	0
Irlanda	1	1	1	1	1	1	1	1	1	1	1	1	1	1	1
Itàlia	1	1	2	1	4	4	3	6	8	8	7	8	9	9	10
Japó	0	0	0	0	0	0	0	0	0	0	0	1	1	0	1
Lituània	0	2	2	2	0	0	0	0	1	1	1	1	0	0	0
Mali	0	0	0	0	0	0	0	4	17	24	12	10	15	19	17
Marroc	287	366	463	572	666	788	881	899	949	972	980	1032	1016	1123	1102
Mèxic	0	0	0	0	0	0	0	0	0	0	1	0	1	1	1
Moldava	0	0	3	6	4	7	2	2	2	2	0	2	2	2	2
Nicaragua	0	0	0	0	0	0	0	0	0	1	0	0	3	3	3
Països	0	0	0	0	0	1	2	3	2	2	6	5	6	5	5
Pakistan	0	0	0	0	0	0	0	0	1	1	2	3	1	1	0
Paraguai	0	0	0	0	0	0	14	10	13	9	9	6	6	5	5
Perú	0	0	0	0	0	1	0	0	1	3	2	2	2	2	3
Polònia	0	0	0	0	0	0	0	0	2	4	2	2	2	5	4
Portugal	0	0	0	0	0	0	1	7	8	11	11	12	14	15	15
Regne Unit	2	2	4	5	4	3	3	7	3	9	9	9	11	15	14
Rep.	0	0	0	4	4	4	4	1	5	5	8	9	14	12	12
Romania	0	8	8	22	34	61	88	158	232	238	245	289	323	320	308
Rússia	1	2	6	8	5	8	14	16	16	9	9	6	6	3	5
Senegal	0	0	0	0	0	0	0	0	0	0	1	3	3	3	3
Sèrbia	0	0	0	0	0	0	0	0	0	1	0	2	2	0	0
Sud-Àfrica	0	0	0	0	0	0	0	0	0	0	0	0	1	1	0
suècia	0	0	0	0	0	0	0	0	0	0	0	0	2	2	2
Ucraïna	1	4	5	7	9	12	12	17	21	26	22	30	33	27	27
Uruguai	0	0	0	0	0	1	1	4	4	1	1	6	1	3	0
Veneçuela	0	0	0	0	1	1	1	1	1	6	6	4	5	6	5
Xile	0	1	4	4	3	3	3	3	3	5	4	5	7	8	8
Xina	0	4	8	16	16	22	36	34	35	25	22	10	11	10	14
TOTAL	3185	3547	3665	3805	3916	4058	4233	4290	4443	4269	4349	4538	4611	4760	4836

Font: Padró municipal a data 31/12/2013.

Paral·lelament la disminució de la població espanyola resident al barri, que havia estat continuada fins el 2008 (que arriba a ser de 2.747 persones), el 2009 inicia un lleu augment (2.822 persones), que es va consolidant fins el 2013, que arriba a 3.125 persones de nacionalitat espanyola al barri, arribant a nivells superiors de l'any 2000, tot i així ja hem pogut veure que a nivell relatiu, el percentge encara no experimenta un augment significatiu.

Un altre factor important a tenir en compte és l'envelliment de la població de nacionalitat espanyola al barri.

GRUPS D'EDAT														
0-14 anys			15-65 anys			65 anys i més			Total població			Població dependent		
2007	2010	2013	2007	2010	2013	2007	2010	2013	2007	2010	2013	2007	2010	2013
Catalunya														
14,50%	15,26%	15,60%	39,10%	68,23%	67,10%	16,40%	16,49%	17,30%	7.210.508	7.512.381	7.553.650	30,90%	31,75%	32,90%
Palafrugell														
15,20%	16,70%	16,88%	38,90%	67,52%	66,47%	15,90%	15,77%	16,65%	21.412	22.622	23.037	31,10%	32,47%	33,53%
La Sauleda – C. Ample														
16,43%	19,10%	18,36%	39,07%	68,37%	67,78%	14,50%	12,51%	13,85%	4.443	4.538	4.836	30,93%	31,62%	32,21%

Font: Idescat i Padró Municipal d'Habitants

Població Dependent

El barri de La Sauleda - carrer Ample, segons el padró municipal a data 31 de desembre de 2013 presenta una taxa de població dependent (és a dir, la població compresa pel grup d'edat de 0-16 anys i els de més de 65 anys, els que encara no poden entrar al mercat laboral i els que ja n'han sortit definitivament) bastant similar a la taxa de Catalunya.

Si bé el grup d'edat de 0 a 14 anys (18,36%) és encara més elevat que la mitjana de Palafrugell (16,88%) i que la mitjana de Catalunya (15,60%), la franja d'edat de 65 anys i més (13,85%) ha disminuït en relació al 2007 (14,50%) però hi ha un lleu augment respecte al 2010 (que era del 12,51%) i

per tant continua sent més baixa que la mitjana de la vila (16,65%) i la mitjana de Catalunya (17,30%), que ha sofert un lleu augment respecte al 2007. En dades generals, al barri de La Sauleda – carrer Ample, la taxa de població dependent és del 32,21%.

La taxa de població dependent del barri, lleugerament inferior a la mitjana de Palafrugell i de Catalunya, s'explica pel creixement migratori. El gruix dels immigrants que arriben a la vila -i els que tendeixen a concentrar-se en el barri de La Sauleda - carrer Ample- estan en el grup d'edat de 16 a 65 anys, en l'edat activa laboralment. El grup de 0 a 14 anys és més nombrós que la mitjana de Palafrugell i de Catalunya perquè aquest col·lectiu immigrant sol tenir més fills. Hi ha 888 persones de 0-14 anys al barri, dels quals, 535 són de famílies espanyoles i els 353 restants, són de famílies immigrants.

I el darrer grup d'edat, de 65 anys i més, és menys nombrós al barri ja que, al estar format en un percentatge molt alt per immigrants, és normal que no hi trobem persones grans. Les persones grans del barri són aquelles arribades en les onades migratòries dels seixanta i que no han sortit del barri. En aquest grup de més de 65 anys, hi ha 670 persones (295 homes i 375 dones) - 102 persones més que el 2010-, dels quals 618 (269 homes i 349 dones) són espanyols. Només trobem 52 persones majors de 65 anys estrangeres, que tot i que està augmentant es manté molt baix respecte la població amb nacionalitat espanyola.

Població per sexe i franges d'edat en l'àrea de La Sauleda – Carrer Ample

Nacionalitat	2007	De 0 a 14 anys		De 15 a 64 anys		65 o més	
	hab.	Homes	Dones	Homes	Dones	Homes	Dones
Alemanya	4			1		2	1
Andorra	1			1			
Argentina	15	1	3	2	9		
Armènia	6	1		2	3		
Bèlgica	7			5		1	1
Bolívia	6		1		5		
Brasil	7			6	1		
Colòmbia	16	1	2		9	2	2
Cuba	7			3	3		1
Equador	49	4	3	17	24	1	
Espanya	2972	234	210	1013	926	268	321
Estats Units	1			1			
França	12			3	2	6	1
Gàmbia	5			5			
Geòrgia	2			2			
Guinea	1			1			
Hondures	9			2	7		
Hongria	2			1	1		
Irlanda	1						1
Itàlia	8			5	2	1	
Mali	17	1	1	11	4		
Marroc	949	130	112	415	279	6	7
Moldàvia	2			2			
Països Baixos	2			2			
Pakistan	1			1			
Paraguai	10	2	1	2	4		1
Perú	1			1			
Polònia	2			1	1		
Portugal	8	1	2	4	1		
Regne Unit	3			1	2		
R Dominicana	5			1	4		
Romania	232	16	15	116	85		
Rússia	16	1	1	2	12		
Ucraïna	21	2		12	7		
Uruguai	4				4		
Veneçuela	1				1		
Xile	3				3		
Xina	35		2	20	13		
TOTAL	4443	394	353	1661	1412	287	336

Font: Padró Municipal a data 31/12/07

2010	De 0 a 14 anys		De 15 a 64 anys		65 o més			
	Nacionalitat	hab.	Homes	Dones	Homes	Dones	Homes	Dones
Alemanya	3				1		2	
Argentina	17	1	1	4	11			
Àustria	1			1	1			
Bèlgica	4			1	1	1	1	
Bolívia	15	3	1	4	7			
Brasil	4				4			
Colòmbia	36	6	2	13	15			
Cuba	6			2	4			
Dinamarca	1			1				
Equador	29		1	14	13		1	
Espanya	2909	232	238	964	938	235	302	
Estats Units	1			1				
Filipines	5			2	3			
França	13			4	4	3	2	
Gàmbia	4			4				
Geòrgia	2			2				
Ghana	1			1				
Guinea	3		1	1	1			
Hondures	13	1		2	10			
Hongria	2			1	1			
Índia	6	2		2	2			
Irlanda	1						1	
Itàlia	8			4	3	1		
Japó	1				1			
Lituània	1			1				
Mali	10	2	1	5	2			
Marroc	1032	154	147	401	312	8	10	
Moldàvia	2			2				
Mèxic	1				1			
Nicaragua	2			1	1			
Països Baixos	6	2		4				
Pakistan	3			3				
Paraguai	9	1	1	3	4			
Perú	2			1	1			
Polònia	2			1	1			
Portugal	12	2	2	4	4			
Regne Unit	9	1		4	4			
R Dominicana	9	1	1	3	4			
Romania	289	31	26	122	109	1		
Rússia	6				6			
Senegal	2			2				
Sèrvia	2		1		1			
Ucraïna	30	4	1	14	11			
Uruguai	6			3	3			
Veneçuela	4			4				
Xile	4			1	3			
Xina	10			5	5			
TOTAL	4538	443	424	1612	1491	251	317	

Font: Padró Municipal a data 31/12/10

2013	De 0 a 14 anys		De 15 a 64 anys		65 o més			
	Nacionalitat	hab.	Homes	Dones	Homes	Dones	Homes	Dones
Alemanya	3	0	0	1	0	2	0	
Argèlia	1	0	0	1	0	0	0	
Argentina	10	2	0	4	4	0	0	
Bèlgica	2	0	0	0	1	1	0	
Bolívia	9	1	1	2	5	0	0	
Brasil	2	0	0	0	2	0	0	
Bulgària	1	0	0	1	0	0	0	
Colòmbia	18	0	2	7	9	0	0	
Cuba	6	0	0	4	1	0	1	
Equador	34	0	0	19	13	1	1	
Espanya	3125	262	273	1014	958	269	349	
Estats Units	2	0	0	1	0	1	0	
Filipines	3	0	0	2	1	0	0	
França	19	1	0	6	5	4	3	
Gàmbia	9	2	1	5	1	0	0	
Geòrgia	3	0	0	2	1	0	0	
Guinea	4	0	2	1	1	0	0	
Hondures	11	0	0	2	9	0	0	
Hongria	2	0	0	1	1	0	0	
Índia	5	1	0	3	1	0	0	
Irlanda	1	0	0	0	0	0	0	
Itàlia	10	0	0	6	3	1	0	
Japó	1	0	0	0	1	0	0	
Mali	17	3	3	8	3	0	0	
Marroc	1102	143	128	448	357	12	14	
Mèxic	1	0	0	0	1	0	0	
Moldàvia	2	0	0	2	0	0	0	
Nicaragua	3	0	0	1	1	0	1	
Països Baixos	5	1	0	4	0	0	0	
Paraguai	5	0	0	0	5	0	0	
Perú	3	0	0	1	1	1	0	
Polònia	4	0	1	1	2	0	0	
Portugal	15	1	2	7	5	0	0	
Regne Unit	14	0	0	5	5	2	2	
R Dominicana	12	0	1	3	8	0	0	
Romania	308	29	17	124	136	1	1	
Rússia	5	0	0	1	4	0	0	
Senegal	3	0	0	3	0	0	0	
Suècia	2	0	1	0	1	0	0	
Ucraïna	27	4	1	9	12	0	1	
Veneçuela	5	0	0	3	2	0	0	
Xile	8	0	0	3	4	0	1	
Xina	14	3	2	5	4	0	0	
TOTAL	4836	453	435	1710	1568	295	375	

Font: Padró Municipal a data 31/12/13

Densitat de la població

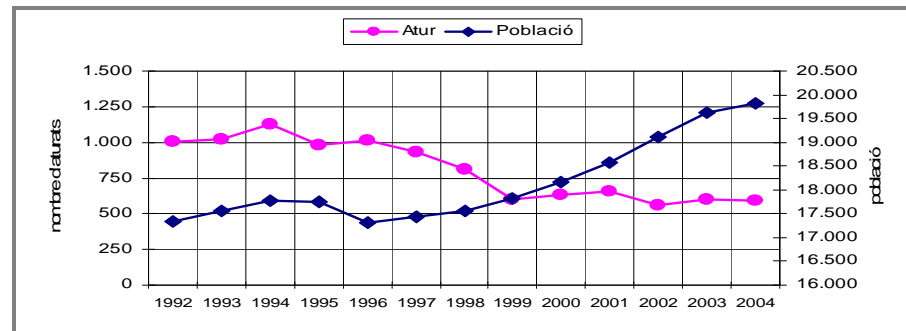
La zona del barri de La Sauleda – carrer Ample té una superfície de 32 hectàrees i hi ha 1709 habitatges (2.159 immobles) en 596 edificis. Això ens dóna una densitat de població de 53,4 habitatges/hectàrea. És una densitat de població força alta si tenim en compte el model de ciutat que presenta Palafrugell i que demostra l'alta concentració demogràfica de la zona.

Si ho comparem amb el total del municipi, el diferencial resultant és molt gran. La densitat del terme de Palafrugell és de 6,5 habitatges per hectàrea. Cal dir, però, que en aquestes dades comprenen la totalitat de la superfície total del terme de Palafrugell i els habitatges dels nuclis de Llofriu, Calella, Llafranc i Tamariu. Aquests tres darrers nuclis, són importants centres turístics i molts dels habitatges són segones residències. Malgrat tot, aquestes dades ens poden donar una idea de la situació al barri objecte d'actuació, sobretot en alguns carrers, com els carrers Barcelona, Carrilet i Campillos, on la densitat és més alta, per la tipologia d'edificis, la majoria de més de quatre plantes. Situació que es repeteix a l'edifici Aniversari del c. Ample.

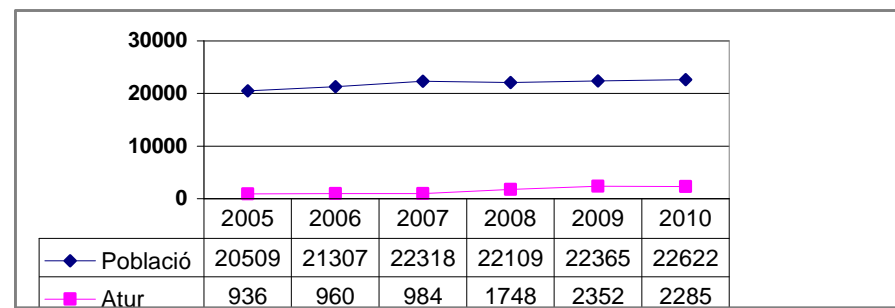
No es disposen de dades posteriors al 2007 pel què fa a la densitat de la població.

4.3 Descripció de la situació econòmica

Fins a 2007 era clara una doble tendència en la població de Palafrugell: d'una banda un creixement important de la població, degut en gran part a la immigració estrangera i concentrada en la franja d'edat dels 18 als 65 anys, és a dir, en edat de treballar. D'altra banda, la quantitat de persones en atur es mantenia estable des de 1999 mentre que la població creixia de manera considerable. Això va fer que es reduís considerablement la taxa d'atur del municipi, tal i com es mostra en la següent gràfica.

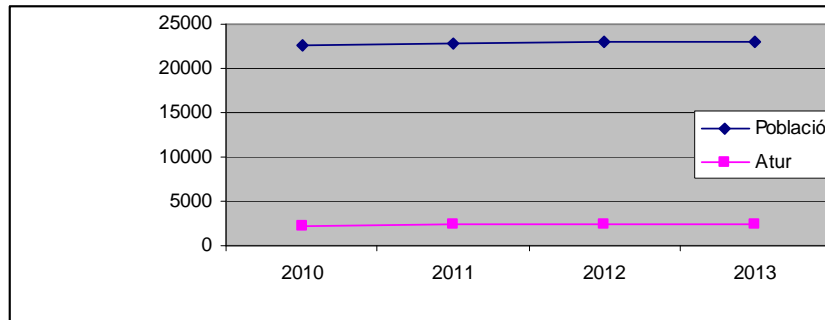


Ara bé, a partir de finals de 2007 i fins al 2010, tot i que la tendència de creixement de la població del municipi s'ha mantingut, el nombre de persones en atur ha augmentat aproximadament un 250%. Aquest augment és fruit de la crisi econòmica que està afectant tot el país.



Font: Idescat i Padró Municipal

Del 2010 al 2013 podem observar com l'augment de població es frena tot i seguir augmentant. De la mateixa manera l'atur registra un nou màxim al 2011, i des d'aleshores i fins al 2013 s'ha anat mantenint estable.



	2010	2011	2012	2013
Població	22622	22726	22930	23017
Atur	2285	2373	2398	2397

Font: Idescat i Padró

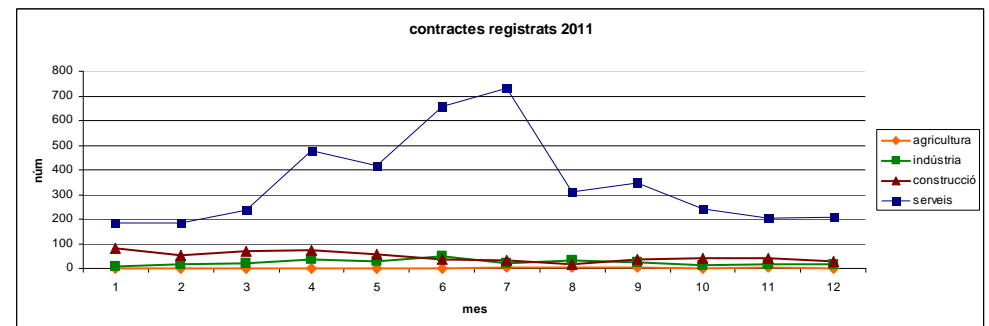
Pel què fa a la distribució de l'ocupació per grans sectors d'activitat, no disposem de dades locals més recents que les del 2001. Pel què fa a l'àmbit català si que tenim dades actualitzades a 2010. Això fa que no sigui possible referir-nos a les dades ni comarcals ni municipals donat els importants canvis que s'han produït arran de la crisi econòmica.

En aquest sentit les dades de Catalunya indiquen 4 tendències clares: d'una banda continua disminuint la ocupació el sector de l'agricultura i la indústria, i per contra el sector serveis manté un creixement important. D'altra banda, el sector de la construcció, que havia tingut un increment significatiu dels anys 90 a la primera dècada del 2000, ha sofert una devallada en les dades de 2010. Aquestes tendències, si bé no tenim dades locals, es confirmen amb l'observació i amb les ofertes de feina del SOMI (Servei d'Ocupació de

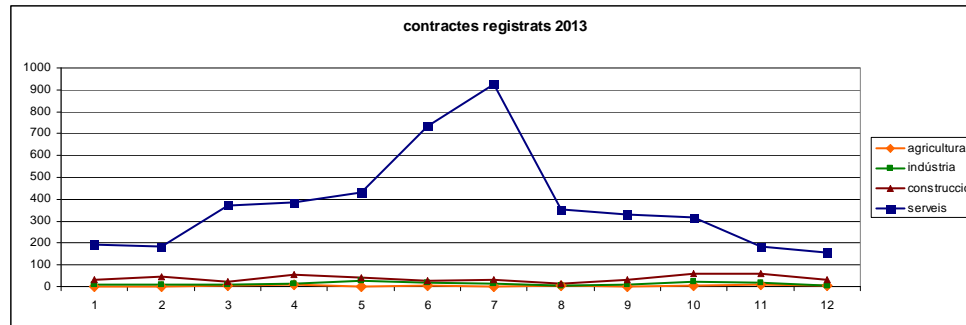
l'Institut de Promoció Econòmica de Palafrugell), al nivell comarcal i municipal.

Sí disposem de les dades de contractes registrats per sectors econòmics des del 2011. Podem observar que la tendència ja apuntada a nivell de Catalunya es manté a nivell local, amb un sector serveis que tira del carro de les contractacions.

Contractes registrats per any	
2011 gen-des	5069
2012 gen-des	4766
2013 gen-des	5207



Font: Servicio d'Empleo Público Estatal, SEPE



d'intervenció representen el 19,03% del total de persones ateses pel servei que té competències municipals. Això ens podria fer pensar que l'atur al barri és inferior a l'atur municipal o bé en un menor accés a recursos municipals per a la recerca de feina.

Ocupats per grans sectors d'activitat. Població de 16 anys i més

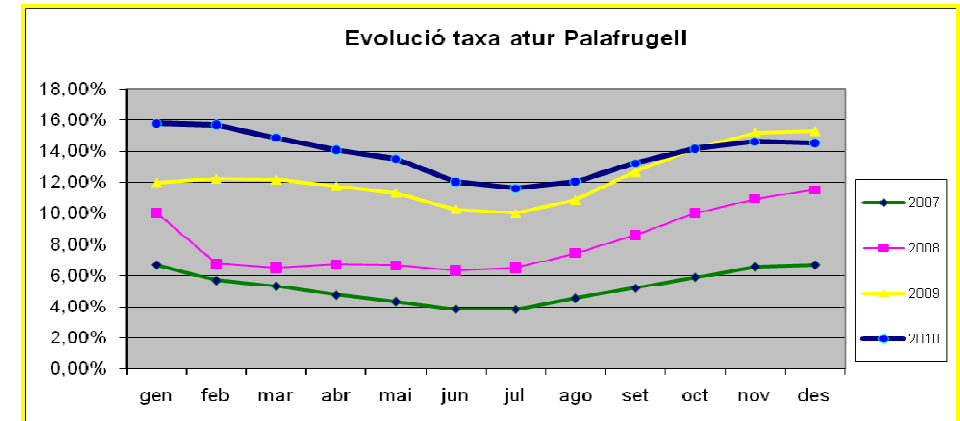
		agricultura	indústria	construcció	serveis	total
Palafrugell	2001	3,3	14,1	23,0	59,6	7.942
	1996	3,2	21,4	16,7	58,6	6.269
Baix Empordà	2001	4,9	14,6	19,9	60,5	45.267
	1996	6,2	22,3	14,3	57,2	36.813
Catalunya	2010	2,09	19,35	8,23	70,33	3.133.500
	2001	2,5	25,2	10,4	62,0	2.815.126
	1996	3,2	32,1	7,0	57,7	2.204.652

Font: IDESCAT

Taxa d'atur

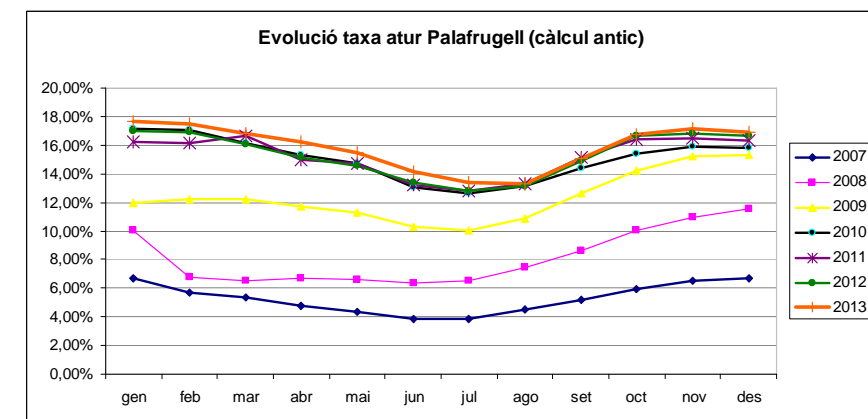
No hi ha dades actualitzades pel que fa a la taxa d'atur en el barri objecte d'actuació. Ara bé, si el 2007 la taxa d'atur al barri era del 8,17% i la taxa d'atur de Catalunya era del 10,2%, en l'actualitat la taxa d'atur de Catalunya és del 17,98% i la de les comarques gironines és del 19,2%.

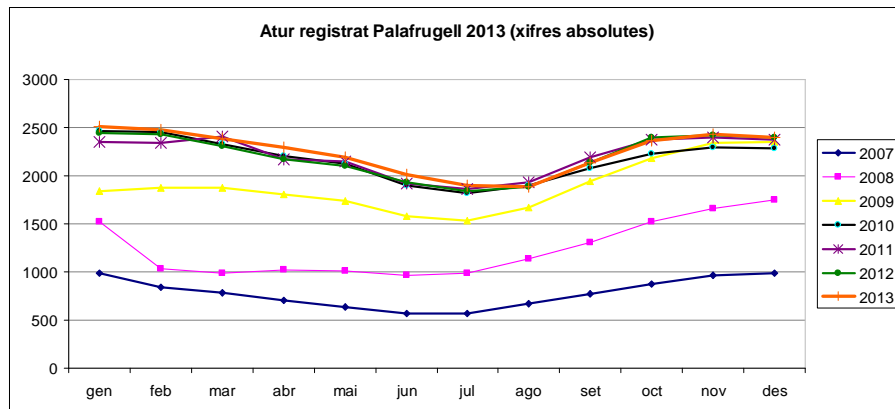
La taxa d'atur de Palafrugell a desembre de 2010 era del 14,53%. Ara bé, la població activa del barri objecte d'actuació representa el 25,73% de la població activa del municipi de Palafrugell i el nombre de persones ateses per Servei d'Ocupació Municipal de l'IPEP (SOMI) procedents de l'àmbit



Font: Observatori de Treball. Generalitat Catalunya i Institut de Promoció Econòmica de Palafrugell (IPEP)

L'evolució de la taxa d'atur des del 2011 continua lleugerament a l'alça tot i que, des del 2009, es manté bastant estable.





Taxes d'atur registral a Palafrugell

mes	2007	2008	2009	2010	2011	2012	2013
gen	6,68%	10,05%	11,98%	17,14%	16,17%	16,95%	17,68%
feb	5,71%	6,78%	12,24%	17,05%	16,14%	16,94%	17,48%
mar	5,34%	6,49%	12,19%	16,17%	16,64%	16,06%	16,86%
abr	4,76%	6,73%	11,76%	15,29%	14,95%	15,12%	16,22%
mai	4,35%	6,64%	11,32%	14,69%	14,77%	14,58%	15,50%
jun	3,86%	6,33%	10,27%	13,08%	13,23%	13,41%	14,18%
jul	3,84%	6,49%	10,02%	12,63%	12,81%	12,82%	13,37%
ago	4,55%	7,45%	10,85%	13,10%	13,27%	13,12%	13,32%
set	5,22%	8,61%	12,67%	14,38%	15,11%	14,89%	15,06%
oct	5,91%	10,05%	14,22%	15,41%	16,36%	16,64%	16,70%
nov	6,56%	10,94%	15,21%	15,89%	16,47%	16,81%	17,15%
des	6,68%	11,51%	15,31%	15,79%	16,32%	16,67%	16,91%

Persones inscrites a l'atur

mes	2007	2008	2009	2010	2011	2012	2013
gen	984	1526	1841	2462	2343	2438	2507
feb	840	1030	1880	2451	2339	2437	2478
mar	786	986	1872	2326	2411	2311	2390
abr	700	1022	1806	2207	2173	2175	2299
mai	640	1008	1739	2120	2147	2098	2197
jun	568	962	1577	1894	1924	1929	2010
jul	565	986	1539	1821	1863	1844	1896
ago	670	1132	1667	1896	1929	1888	1888
set	768	1307	1947	2084	2197	2142	2135
oct	870	1526	2184	2226	2379	2394	2368
nov	966	1662	2337	2297	2394	2418	2432
des	984	1748	2352	2285	2373	2398	2397

Taxa d'activitat econòmica

Representada pel percentatge de locals inactius/total locals, les dades de l'Idescat (cens de població i habitatges de 2001) ens confirmen que l'activitat econòmica al barri (35,33%) és menor que la taxa d'activitat econòmica del municipi de Palafrugell (26,59%). No es disposa de dades més actualitzades.

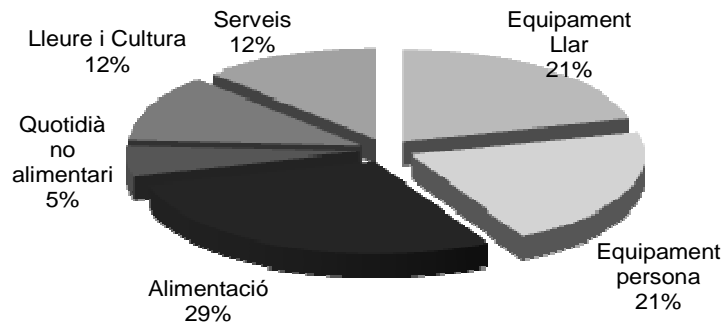
Taxa d'activitat econòmica	%
La Sauleda - C/Ample	35,33
Palafrugell	26,59

Font: Idescat

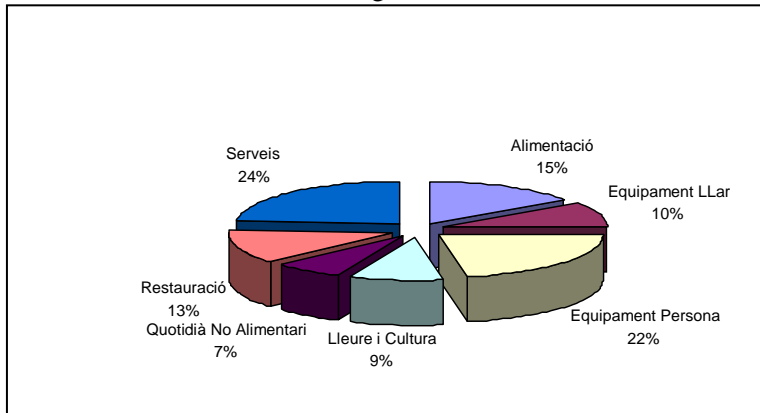
Dels 150 locals comercials existents al barri, n'hi ha 53 d'inactius segons treball de camp tancat en data 30 de juny de 2010. Aquestes dades no han sofert cap canvi respecte a les que teníem el 2007. No existeixen dades municipals actualitzades.

Relació de la tipologia de comerços a l'àrea d'actuació:

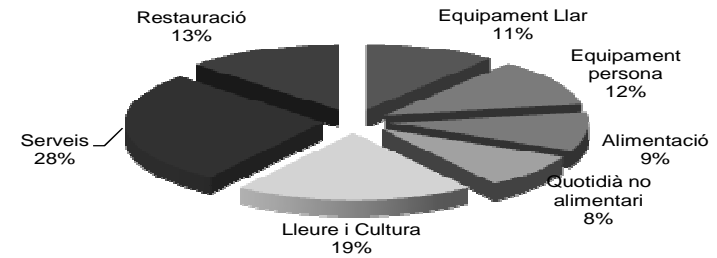
Distribució comercial a Palafrugell 2007:



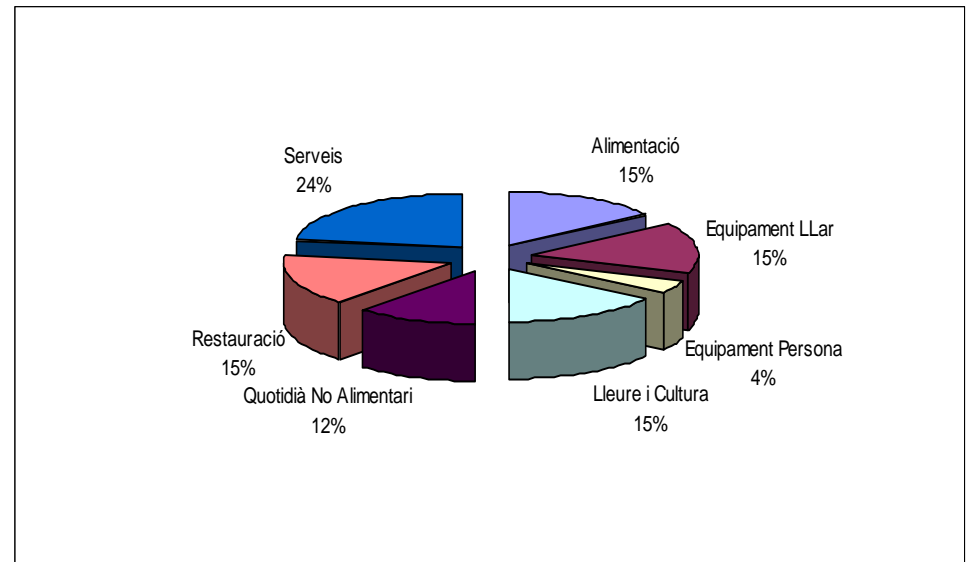
Distribució comercial a Palafrugell 2011:



Distribució comercial a la zona de Pla de Barris 2007:



Distribució comercial a la zona de Pla de Barris 2011:



La tipologia utilitzada en aquesta classificació és la següent:

Equipament de la llar: Aquest sector inclou els comerços següents: mobles de la llar, decoració i interiorisme, Tot a 1€, basar, electrodomèstics, imatge, ferreteria, electricitat, nadó, mobiliari i puericultura, cuines, banys, parament de la llar, tèxtil llar, tapisseria, regals i decoració i altres llar.

Equipaments per a la persona: Aquest sector inclou els comerços següents: moda dona, home i jove, confecció home i dona, moda i complements infantils, calçats i complements, joieria, rellotgeria, llenceria i complements, complements persona, perfumeria i cosmètica, merceria i complements i altres equipaments a la persona.

Alimentació: Inclou alimentació, queviures, supermercats, fleques, pastisseries, fruites i verdures, carnisseries, xarcuteries, menjar cuinat, dolços i laminadures i altres d'alimentació.

Quotidià no alimentari: Inclou herbolari – dietètica, drogueria i pintures, farmàcies i parafarmàcies i altres comerços de la mateixa tipologia.

Lleure i cultura: Aquest sector engloba els comerços i negocis següents: llibreries, papereries, material d'oficina, estanc, fotografia i imatge, informàtica, òptica, joguines, quiosc, esport, telefonia, motos, cotxes, maquinària motor, altres de lleure i cultura.

Serveis: Inclou totes aquelles empreses dedicades a Serveis no comercials: activitats d'assegurances, oficines de serveis financers, establiments de telecomunicacions (locutoris), tallers de reparació de vehicles o qualsevol taller mecànic o de reformes i altres activitats de caire industrial.

Restauració: Inclou els bars i restaurants.

Un cop vistes les dades, observem que la distribució comercial de la zona de Pla de Barris Sauleda – Carrer Ample manté un equilibri i una diversitat prou interessant però més focalitzats als negocis de conveniència i alimentació en contra del que es creia inicialment.

S'ha de destacar la importància relativa del sector serveis i la restauració, però no hem de deixar de banda que el Pla de Barris Sauleda – Carrer Ample té una zona molt propera al centre que és on més diversificat està el comerç.

4.4 Descripció de la situació social

Nombre de persones beneficiàries de pensions assistencials i no contributives

Segons informació de l'Institut d'Estadística de Catalunya de l'any 2008, veiem que aquest percentatge en el conjunt del municipi es troba lleugerament per sota de la mitjana de Catalunya, aquest fet es manté respecte les dades que teníem de 2006.

Així mateix, tant el percentatge de Palafrugell com el de Catalunya han disminuït respecte el 2006, i la diferència és lleugerament superior.

Persones beneficiàries de pensions assistencials i no contributives	%2006	% 2008	% 2013
Palafrugell	0,77%	0,73 %	0,69 %
Catalunya	0,83%	0,81 %	0,74 %

Font: Idescat i XIFRA

Nivell educatiu

No tenim dades més recents respecte les que teníem en el moment de redactar el projecte de Pla de Barris La Sauleda - Carrer Ample.

Les dades de l'Idescat (cens de població i habitatges de 2001) ens mostren que el percentatge de població de 10 anys i més sense títol de batxillerat o sense cicles de formació professional al barri (83,46%) és bastant més elevat que la

mitjana nacional de persones de 10 anys i més sense el títol de batxillerat o sense cicles de formació professional (65,6%).

Aquest fenomen pot tenir la seva explicació per l'alt percentatge de persones immigrades que històricament han residit en aquesta àrea d'actuació. Inicialment les persones arribades d'altres comunitats autònomes, principalment Andalusia, i en la darrera dècada ciutadans d'altres països, principalment extracomunitaris, i més, tenint en compte que aquesta immigració sempre ha estat per motius econòmics.

Ara bé donat que només hi ha dades actualitzades d'aquest indicador a nivell de Catalunya, que el 2007 és del 58,70% (per tant gairebé 7 punts per sota del 2001) podem pensar que també a nivell de Palafrugell i de l'àmbit d'intervenció pot haver disminuït.

És de destacar l'esforç que històricament ha realitzat l'Ajuntament de Palafrugell en els aspectes formatius bàsics. L'existència de 28 anys d'Escola d'Adults que va néixer en el barri de La Sauleda, alfabetitzant les persones que arribaven a Palafrugell i que combinaven l'aprendre a llegir i escriure amb les jornades laborals i des de fa uns anys l'ampliació de professionals docents a l'escola d'adults per afavorir l'aprenentatge en català a les persones novingudes. En els últims anys ha augmentat la inscripció d'homes en els cursos d'alfabetització degut a la crisi econòmica del país, que ha deixat sense feina a gran nombre de persones del col·lectiu. Malgrat tot, la proporció de dones inscrites en aquests cursos continua sent majoritària.

Persones de 10 i més anys sense títol de batxillerat o sense cicles de formació professional	%2001	% 2007
La Sauleda - C. Ample	83,46%	-
Palafrugell	65,50%	-
Catalunya	65,60%	58.70%

Font: Idescat

Percentatge de població en risc d'exclusió social

Segons les dades de l'àrea de Benestar Social de l'Ajuntament de Palafrugell, a 31 de desembre de 2010, el nombre d'expedients socials oberts i actius en l'àmbit d'actuació de La Sauleda i al carrer Ample (sense comptar els de gent gran) són 685 sobre els 2.713 de tot el municipi, això suposa un 25,24% del total de la vila. Aquest diferencial ha augmentat en gairebé 1,5 punts respecte al 2007. En dades absolutes tant el número de casos de l'àmbit com el número de casos de Palafrugell ha augmentat significativament (43,6% i 35,5% respectivament).

Pel què fa als expedients de la gent gran, al barri de la Sauleda i carrer Ample, hi ha 113 expedients socials sobre el total en tot el municipi de 892, això representa un 12,67% de tots els expedients de la gent gran a Palafrugell. Malgrat que la població de majors de 65 anys no és molt alta a la zona, sí que té pitjors condicions econòmiques i socials que la resta de gent gran del municipi. Aquest diferencial ha disminuït en 9,5 punts respecte al 2007. Això és degut a que el número d'expedients socials referents a la Gent Gran del Municipi ha augmentat un 157% en comparació amb l'augment del 54,7% que ha experimentat aquest indicador al barri La Sauleda - Carrer Ample.

Expedients Socials oberts i actius	Famílies		Gent Gran	
	2007	2010	2007	2010
La Sauleda - C. Ample	477	685	73	113
Palafrugell	2.001	2.713	347	892

Font: Àrea de Benestar Social de l'Ajuntament de Palafrugell

El percentatge de població al sector La Sauleda - Carrer Ample amb un expedient social obert i actiu és del 17,58% lleugerament més elevat que la mitjana de la vila, 15,93%.

Donat el canvi de programari informàtic de l'Àrea de Benestar Social, no es disposen de les dades segregades necessàries per poder actualitzar-les.

Percentatge de població amb un expedient social obert i actiu

	2007	2010	2013
Palafrugell	8,95 %	15,93 %	16,99%
La Sauleda - Carrer Ample	12,60 %	17,58 %	-
Diferencial	3,65 punts	1,65 punts	-

La disminució del diferencial al 2010 pot ser deguda a que la crisi econòmica ha homogeneïtzat més en el territori les situacions de vulnerabilitat socioeconòmica.

Referent a l'anualitat 2013 no disposem de dades segregades per barris.

4.5 Sobre la seguretat ciutadana

Podem observar a la següent taula, l'evolució del número total d'intervencions policials del 2006 al 2013. En aquest sentit les intervencions contra l'ordre públic han tingut un increment considerable el 2013 respecte a tots els anys anteriors. D'aquestes, les que han influït en major mesura en aquest increment han estat les relacionades amb accions contra l'ordre públic i en relacions familiars. Les intervencions de relacions amb la comunitat es van mantenint estables al llarg d'aquest període, tot i des del 2011 es pot observar una disminució progressiva.

	2006	2007	2008	2009	2010	2011	2012	2013
Núm. total d'intervencions	1.429	1.419	1.567	1.604	1.604	1.545	1.634	1.890
Contra el patrimoni	468	467	584	653	647	580	736	723
Contra la integritat física	66	79	71	59	61	87	65	70
Contra la llibertat sexual	1	5	1	5	3	4	9	15
Contra la intimitat i la integritat moral	10	21	22	25	15	28	20	32
Contra l'ordre públic	647	542	605	532	609	553	551	733
Contra la seguretat col·lectiva	6	12	14	16	16	24	14	16
De les falsedats	1	0	3	3	0	1	2	1
De les relacions familiars	199	258	228	257	191	197	189	266
De les relacions amb la comunitat	31	35	39	54	45	71	48	34

Font: Memòria 2010 i 2013 de Policia Local de Palafrugell

4.6 Descripció de la situació mediambiental

La dotació d'espai verd

La dotació d'espai verd (parcs i jardins) del municipi de Palafrugell és de 18,91 m2 verd/hab., mentre que en el barri d'actuació és de 4,90 m2 verd/hab. Una dotació del tot insuficient, i també amb algunes deficiències pel que fa a

la distribució i característiques. Pel què fa a la seva distribució, si prenem com a criteri l'establiment d'una distància mínima de 250 metres entre zones verdes (que és la distància que recorre de promig una persona en uns 3 minuts) aleshores la distribució actual –sempre segons el planejament vigent– és correcta en gairebé tot el nucli urbà.

	Espai verd		Espai no executat		Percentatge	
	2007	2010	2007	2010	2007	2010
La Sauleda - C/Ample	21.827 m2	21.827 m2	15.113,40 m2	0 m2	69,24 %	100 %
Palafrugell	887.324 m2	887.324 m2	362.623 m2	347.509,6 m2	40,86 %	39,16 %

Font: Àrea d'urbanisme. Ajuntament de Palafrugell

L'espai verd dins l'àmbit d'intervenció no s'ha vist modificat durant aquest període.

Els Residus

Pel què fa als residus, la producció de residus municipals expressada en termes de població resident és de 1,79 Kg/hab/dia, dada 0,51 punts inferior respecte el 2007 (2,3Kg/hab/dia). Aquest percentatge és molt similar a Sant Feliu de Guíxols (1,75Kg/hab/dia) i lleugerament inferior respecte Palamós (1,92 Kg/hab/dia) i és gairebé 0,3 punts inferior respecte la mitjana de la comarca que ascendeix a 2,07 Kg/hab/dia. L'efecte de la població flotant i la marcada estacionalitat turística es deixa notar també pel què fa a la generació de residus municipals al llarg de l'any. D'aquesta manera, la generació de residus del mes d'agost va representar el 2013 quasi el 14% del total anual i entre els mesos de juliol i agost es genera el 25% dels residus municipals anuals.

		Recollida efectiva Palafrugell		
Objectius de valorització 2020 (PRECAT)*		2007	2010	2013
Form	60% en pes dels residus orgànics biodegradables	6,5%	21,5%	29,68%
Cartró	60% en pes dels residus de paper-cartró	18,6%	22,0%	22,05%
Vidre	60% en pes dels residus de vidre	51,0%	55,0%	63,08%
Envasos	60% en pes dels residus de plàstic	5,2%	15,2%	15,91%

Font: Àrea de Medi Ambient. Ajuntament de Palafrugell

*Segons PRECAT20 Objectius de valorització 2020; 60% del total dels residus orgànics, 60% del total de cartró generat, 60% del total de vidre generat i 60% dels residus de plàstic

		Recollida efectiva La Sauleda - C. Ample		
Objectius de valorització 2020 (PRECAT)*		2007	2010	2013
Form	60% en pes dels residus orgànics biodegradables	3% (porta a porta)	10,2 %	10,01 %
Cartró	60% en pes dels residus de paper-cartró	11%	11 %	10,47 %
Vidre	60% en pes dels residus de vidre	27%	28,5%	30,74 %
Envasos	60% en pes dels residus de plàstic	4%	7 %	8,99 %

Font: Àrea de Medi Ambient. Ajuntament de Palafrugell

El sistema de recollida selectiva que hi ha al barri d'actuació (a l'igual que en la major part del municipi) és el de contenidors de vorera pels residus de procedència domèstica (fracció orgànica, paper, vidre i envasos) i recollides porta a porta pels residus procedents de comerços i serveis (vidre, cartró i matèria orgànica). A partir del 2010 en algunes zones del centre del municipi es va iniciar el programa de recollida selectiva porta a porta.

A la zona de La Sauleda - carrer Ample hi ha 15 contenidors destinats a la recollida de vidre (2 més que el 2010), 31 contenidors d'envasos (8 més que el 2010), 15 contenidors per a la recollida de paper i cartró (1 més que el 2010) i 36 contenidors per a la recollida de la fracció orgànica (81 menys que el 2010).

A l'àmbit d'intervenció s'ha augmentat lleugerament el número de contenidors de totes les fraccions de recollida selectiva, si bé principalment s'ha augmentat amb els envasos.

Respecte la ràtio de contenidors per persona, s'indica la dada de referència respecte l'establerta en l'antic programa de gestió de residus municipals de Catalunya (PROGEMIC), ja que el pla actual (PRECAT) no fa referència a aquesta dada. En base a això, el barri està per sobre de la ratio recomanada de 500 habitants per contenidor: la mitjana d'habitants per contenidor és de 322,4 hab/contenidor pel que fa al cartró, 322,4 hab/contenidor pel vidre, 156 hab/contenidor pels envasos i 134,33 hab/contenidor per la fracció orgànica.

En l'actual Pla de gestió de residus de Catalunya (PRECAT2020) s'han revisat els percentatges de valorització per cadascuna de les fraccions de residus, rebaixant els nivells a assolir. Si bé progressivament es van assolint, en el cas del vidre en tot el municipi, ja s'ha superat l'objectiu a assolir, mentre que per la resta de fraccions encara estem molt lluny. Pel què fa a l'àmbit del Pla de Barris els percentatges són encara força baixos i respecte les dades de 2010 només s'ha augmentat lleugerament per la fracció del vidre i dels envasos.

Aquests resultats demostren que, tot i que la dotació de contenidors és suficient segons el PROGEMIC, no s'arriben a assolir ni de bon tros els objectius. Cal doncs, reforçar la capacitat de contenidors per brossa domèstica i potenciar mesures de recollida i reducció de residus com el compostatge.

Malgrat aquesta diferència entre els objectius fixats del PROGEMIC i la realitat, el cert és que, a nivell municipal progressivament s’ha anat incrementant el percentatge de residus recollits selectivament:

	2004	2005	2006	2007	2008	2009	2010	2011	2012	2013
% Recollida selectiva	15,7%	17,8%	22,8%	28%	27,9%	30%	35,4%	39,9%	38,7%	39,8%
total Palafrugell										

Font: Àrea de Medi Ambient. Ajuntament de Palafrugell

Contaminació acústica

Pel que fa a la contaminació acústica, els principals sorolls exteriors provenen del trànsit, les activitats i el soroll veïnal. Entre aquests factors destaca el trànsit rodat com a principal causant del soroll ambiental.

L’Avinguda Espanya, que envolta l’àrea de La Sauleda - carrer Ample pel sud i oest del barri i l’Avinguda de la Generalitat, pel nord, estan lleugerament per sobre dels 70dBA. Per sobre, per tant, dels nivells recomanats pels estaments internacionals. Segons el Mapa de Capacitat acústica Municipal, aquests dos carrers que pràcticament envolten l’àrea d’actuació (Avinguda Espanya i Avinguda Generalitat) són zones de capacitat acústica moderada.

No hi ha dades més actualitzades sobre contaminació acústica al municipi.

Pel que fa al soroll produït per activitats, no hi ha constància de queixes o denúncies a l’Àrea de Medi Ambient.

Contaminació atmosfèrica

Respecte a la contaminació atmosfèrica, les dades que tenim són del Departament de Territori i Sostenibilitat, que és l’òrgan responsable de l’avaluació de la qualitat de l’aire a Catalunya des de la Xarxa de Vigilància i

Previsió de la Contaminació Atmosfèrica (XVPCA) que integra els diferents punts de mesura distribuïts al territori.

Segons la informació recollida en aquesta font sobre el 2010:

A la Zona de Qualitat de l’Aire 9, Empordà (zona en la que es troba el municipi de Palafrugell), els nivells mesurats de les partícules en suspensió de diàmetre inferior a 10 micres, les partícules en suspensió de diàmetre inferior a 2.5 micres, el benzè i el plom estan per sota dels valors límit establerts per la normativa vigent.

Els nivells d’ozó troposfèric mesurats són superiors al valor objectiu de protecció de la salut humana d’aplicació a partir de l’any 2013, en l’únic punt de mesurament d’aquesta zona ubicat a Begur. D’altra banda, però, no hi ha hagut cap superació del llindar d’informació horari a la població ni del llindar d’alerta.

Respecte a l’avaluació dels nivells de la resta de contaminants, a partir de l’inventari d’emissions i les condicions de dispersió de la zona, s’estima que els nivells són inferiors als valors límit.

A partir d’aquesta informació i la consulta a les dades online de la XVPCA podem dir que respecte a la contaminació atmosfèrica, tant el municipi com la zona La Sauleda - carrer Ample, la qualitat de l’aire és bona.

4.7 Descripció de la situació urbanística, xarxes de serveis i d'equipaments

El planejament vigent de la vila és el POUM, Pla d'Ordenació Urbanística Municipal de Palafrugell, aprovat el 22 de gener de 2015 per la Comissió Territorial d'Urbanisme de Girona i publicat al DOGC número 6841 de 30 de març de 2015.

L'àrea urbana delimitada presenta dues zones clarament diferents. La zona situada a la part est, que respon a un creixement seguint el model tradicional, amb una tipologia de cases de cos sobre parcel·lació tradicional recolzada sobre una xarxa viària producte dels antics camins rurals, bàsicament constituïda pels carrers Ample, Palamós i Font, i que ha tingut un creixement vegetatiu on el sòl públic és inexistent en funció que la vida social es desenvolupava en els centres del nucli urbà i es substituïen els espais de lleure públics pels espais privats de cada parcel·la.

En contraposició a aquest model, la zona est va tenir un creixement ràpid per integrar la població immigrant amb una tipologia edificatòria de blocs aïllats que es recolzava sobre l'antic traçat del Carrilet.

Entre aquestes dues zones hi havia un buit urbà de grans dimensions que feia de separació funcional i social, que fins a l'aprovació dels dos polígons d'actuació Ub 1.44 i Ub 1.45, que va definir l'expedient de modificació del Pla General de l'any 2000, no es varen poder desenvolupar. El nou POUM ha recollit aquests terrenys ja desenvolupats i urbanitzats i per tant amb la consideració del sòl urbà consolidat.

Aquestes intervencions urbanístiques no solament tenien la voluntat de cohesionar urbanísticament la trama urbana sinó que també eren l'oportunitat de dotar el conjunt del barri d'espais públics importants que milloressin la qualitat de vida amb la integració social necessària del conjunt del barri.

El conjunt de dotacions públiques queda molt determinat per aquest desenvolupament urbanístic, com es comprova en els quadres i ara el que cal és donar-los-hi la funcionalitat i utilitat planejada urbanísticament.

El barri té una superfície de 327.413.-m², dels quals 17.905 m² tenen la qualificació d'equipament (representa un 5,4% del total de la superfície) i 21.827,90 m² d'espais lliures (que representen un 6,67% de la superfície).

La dotació d'equipaments

Els equipaments, que representen una superfície del 5,47% de l'àmbit, es desglossen de la següent manera:

Equipaments docents, que representen un 58,94% de la superfície d'equipaments:

- 8.880.- m², destinats al CEIP "Carrilet"
- 1.674.- m², destinats a la Llar d'infants "Els Belluguets"

Si bé la superfície d'equipaments docents és la mateixa, s'han realitzat millores en els 2 equipaments docents de l'àmbit.

Equipaments esportius, que representen un 14,64% de la superfície d'equipaments:

- 1.430,40 m², destinats al Pavelló de patinatge
- 1.190.- m², destinats a ús esportiu barri carrer. Ample

Equipaments culturals, que representen un 3,62% de la superfície d'equipaments:

- 850 m², destinats al local social de La Sauleda

I amb un 22,80% equipaments sense especificar:

Pla dels barris La Sauleda – Carrer Ample > Descripció de la situació urbanística i socioeconòmica

- 3.315,20 m² + 289m² , destinats a l'estació d'autobusos
- 477,70 m², destinats a oficina de turisme, que actualment és l'Oficina de Gestió del Pla de Barris.

D'aquesta distribució d'equipaments deduïm que la majoria d'aquests espais s'han obtingut amb la tramitació dels polígons del Carrilet (Ub 1.44 i Ub 1.45), i que estan completament ocupats, pel què fa a les necessitats de millora del barri passen per l'ampliació dels existents i molt concretament, per la millora i ampliació del local social de La Sauleda, incrementant-ne les dimensions, millorant-ne l'equipament i la polivalència per tal que cobreixi les necessitats de, com a mínim, el conjunt del barri.

Els espais lliures

Pel que fa als espais lliures, hi ha una superfície de 21.827,90 m², que representa el 6,67% del total de la superfície i que donen una proporció de 4,90 m² per habitant, paràmetre que resulta molt inferior a la mitjana del municipi, que és de 18,91 m² d'espais lliures per habitant.

Els espais lliures es distribueixen de la següent manera:

1. Nou espais de petites dimensions que fan una superfície total de 4.378,20 m².
2. L'espai que envolta la llar d'infants, de 3.325,70 m².
3. Les dues zones de 3.946.- m² i de 4.150,50 m², procedents del desenvolupament dels polígons del Carrilet. Aquestes dues zones han format part de l'actuació més important del Pla de Barris (Projecte del Parc Urbà de La Sauleda) tant a nivell pressupostari com per dimensions, configuració física i situació.

4. Així com les dues zones complementàries del Carrilet, una de 1.231.- m², situada a la cruïlla del carrer del Carrilet, del carrer Josep Puig i Cadafalch i del carrer Fitor, i l'altra de 4.795.- m², de manera intersticial entre els edificis aïllats de La Sauleda, que se n'ha fet el tractament conjuntament amb el Parc de La Sauleda.

El règim jurídic del sòl

El conjunt del barri té el règim jurídic del sòl següent:

Classificació del sòl:

- Urbà consolidat 319.307 m², que representen un 97,52%
- Urbà no consolidat 8.110 m², corresponent als polígons d'actuació PA-1.9, carrers Sant Pere i Daró; PA-1.11, Avinguda d'Espanya - Avinguda de la Generalitat; i PNF-1.12, carrers Palamós – Carrilet, que representen un 2,48%

Qualificació del sòl:

Sistemes

- Equipaments 17.905 m², que representen un 5,4%.
- Espais lliures 21.827 m², que representen un 6,67%
- Viari - aparcament 73.582 m²

Zones

- a12, d'ordenació segons alineació a vial, en illa tancada 122.459 m²
- a13, d'ordenació segons alineació a vial, en illa oberta 48.542 m²
- a10, ordenació segons alineació vial, d'edificació existent 20.094 m²

Actualment no hi ha en tràmit cap àmbit urbanístic.

Pla especial de protecció i Intervenció en el Patrimoni Històric

El municipi de Palafrugell disposa d'un Pla Especial de Protecció i Intervenció en el Patrimoni Històric, que en aquest barri inclou les següents proteccions:

Fronts homogenis:

- C 12 Palamós: Comprèn els carrers Concòrdia, Independència, Palamós i Testos.
- C 9 Font: Comprèn els carrers de Fitor, de la Font i Vilar.
- C 11 Ample: Comprèn el carrer Ample.

Elements catalogats:

a) BCIN - Bens culturals d'interès nacional

- 044 Can Boera (BCIN Torre R-I-51-5976 / BCIL), carrer de la Font, 43-45. Ref. cadastral 3405101-3405102

b) BCIL - Bens culturals d'interès local

- 040 Casa Marcó, carrer de la Font, 15. Ref. cadastral 3505123
- 041 Can Sagrera "Cal Pilot", carrer de la Font, 17-19. Ref. cadastral 3505120-3505122
- 043 Casa Casadevall, carrer de la Font, 31. Ref. cadastral 3405108
- 079 Can Fina, carrer de Fitor, 1-7 Carrer Anselm Clavé, 7-15. Ref. cadastral 3305102
- 080 Can Corredor, carrer del Vilar, 65-69. Ref. cadastral 3206107

Estat de conservació de la pavimentació

A l'hora de realitzar una diagnosi de l'estat de conservació dels paviments del sector La Sauleda – carrer Ample, cal diferenciar els paviments de calçada dels paviments de vorera i de les zones de vianants. Els primers paviments, estan formats, bàsicament per fermes d'aglomerat asfàltic en calent, construïts als anys 60, sobre els quals no s'hi ha intervingut mai en el sentit de realitzar una operació de reforç de ferm.

Així doncs, les rases efectuades damunt d'aquests fermes per tal de localitzar fuites d'aigua potable o per intervencions de reparació en la xarxa d'aigües residuals o per a manteniment o implantació d'altres infraestructures urbanes (instal·lacions elèctriques, telefonia, etc.) han anat minvant les capacitats portants del ferm, degut a aquesta fragmentació, provocant flonjalls, formació de punts baixos o bassals, esquerdes i deformacions diverses.

En quant al paviment de les voreres, el material utilitzat per a la seva formació, és, principalment panot de formigó prefabricat, de diferents relleus, formes i colors, fruit de les diferents etapes constructives en què s'han anat urbanitzant els carrers inclosos en aquest sector.



Cal destacar, sobretot, el no compliment del codi d'accessibilitat en gran part de l'àmbit del Pla de Barris degut a la inexistència de guals adaptats per minusvàlids als encreuaments, o bé per voreres molt estretes, d'amplades inferiors a les permeses, motivada per l'estretor d'alguns carrers (com per exemple el carrer dels Testos o el carrer de la Unió).

L'envelliment dels materials és apreciable en general, perdent, les peces, el color i la textura exterior, observant-se l'aparició de taques negres o verdoses

per existir humitat en el recobriment o per excessiva porositat del material, el qual ha absorbit substàncies vessades a la via pública.

Mobiliari urbà

El paisatge urbà és un element del medi ambient que necessita una especial protecció per tal de garantir a tots els habitants del sector una adequada qualitat de vida. Les exigències del progrés, l'aparició de noves activitats, els avenços de les noves tecnologies i la demanda de nous serveis han de provocar canvis en el disseny de l'espai públic i en concret del mobiliari urbà del sector de la Sauleda.

El carrer de Barcelona, del Carrilet, de Campillos i de Mont-ràs, disposen del mobiliari urbà original: bancs sense respallers construïts amb maó ceràmic i pedra artificial, jardineres de pedra artificial, tipus conca, i papereres de 60 litres abatibles.

Tot i que l'estat de conservació pot considerar-se correcte, cal donar més èmfasi al fet que el disseny és antic, i sobretot molt poc ergonòmic i conseqüentment, gens confortable. És convenient, en base a aquests criteris de qualitat urbana, prioritzar la funcionalitat i el disseny i harmonitzar el conjunt del mobiliari, adaptant-lo a les noves formes i materials.

Estat d'infraestructures i xarxes de subministrament

La xarxa de sanejament dels carrers que formen part de l'àmbit d'aquest Pla és de tipus unitària, formada per col·lectors antics, construïts als anys 60, de secció reduïda (250/300 mm). Concretament el barri de la Sauleda és la zona més conflictiva, ja que, degut al desenvolupament urbanístic dels sectors adjacents, els quals han connectat els seus col·lectors a la xarxa de clavegueram d'aquest sector, ha provocat una reducció de la capacitat de desaigna de la xarxa de sanejament, fet que provoca retencions importants a la part baixa del barri de la Sauleda. Així mateix, no es pot garantir

l'estanqueïtat de la xarxa de clavegueram, tant pel tipus de material del que són fetes les canonades com per l'antiguitat que tenen.

Pel què fa a la resta d'infraestructures, s'observa de manera general, una gran quantitat de cablejats aeris, de baixa tensió i telefonia bàsicament, suportats per pals verticals de fusta, situats a les voreres, que provoquen servituds de pas innecessàries i una incidència negativa en la qualitat del paisatge urbà.



Es necessari soterrar totes aquestes instal·lacions per millorar les condicions de seguretat, ornat, i recuperar els espais ocupats per aquestes instal·lacions en benefici de l'ús públic.

Transport públic

Pel que fa al transport públic, no hi ha transport públic col·lectiu de viatgers al municipi.

Places d'aparcament públics

En quant a les zones d'aparcaments, al barri hi ha tres espais significatius, dos situats a l'extrem sud-oest, que bàsicament donen servei als equipaments esportius col·lidants i complementàriament a les edificacions d'alta densitat properes. I un a l'extrem nord, col·lidant a l'estació d'autobusos,



Pla dels barris La Sauleda – Carrer Ample > Descripció de la situació urbanística i socioeconòmica

creada el 2009, però que no representen cap solució pel conjunt de l'àrea.

Molts estacionaments que els veïns utilitzen, no estan marcats i delimitats o no són estacionaments correctes, la qual cosa indica que és important i necessària una nova zona d'estacionaments públics

Els problemes d'estacionament amb els que la Policia Local es troba, són la massificació de vehicles, ja no tan sols en aquest barri, que degut a la seva alta densitat de població és superior, sinó en tots els de la vila, problemes arran de l'alta massificació de veïns/es, els quals aporten gran quantitat de vehicles a la via pública i que sobretot afecten en horari nocturn i caps de setmana.

Aquesta situació, combinada amb l'estructura viària existent, conformada per carrers molt estrets que no suporten cap aportació significativa d'aparcament en quant s'hi intervingui per millorar l'accessibilitat per als vianants, que és absolutament prioritària, evidencia un dèficit d'aparcaments molt notori que fa que al Pla de Barris s'hagin de trobar fórmules per solucionar aquestes mancances i, en conseqüència, s'ha creat un espai d'aparcament a la zona nord de l'àmbit, com una intervenció no finançable pel Pla de Barris. Tot i així, aquest espai no ha suposat la sol·lució definitiva la problema de dèficit d'aparcament.

Habitatges amb aparcament privat

Referent a les places d'aparcament, hem de dir que al barri objecte d'actuació, segons les dades de l'Àrea d'Intervenció hi ha 1.709 habitatges destinats a vivenda i 383 pàrquings privats, el que suposa únicament un 22,4%.

4.8 Associacionisme i participació ciutadana

Sobre l'Associacionisme a Palafrugell

Palafrugell té un important teixit associatiu. Segons les dades de l'ajuntament es comptabilitzen 151 entitats (30 més que el 2010) que desenvolupen la seva activitat a Palafrugell. La seva distribució per àmbits de treball és la següent:

Àmbits d'entitats	2007	2010	2014	% 2007	% 2010	%2014
Educatiu**	8	-	-	7,3 %	-	-
Associacions AMPA	-	10	10	-	8,3%	6,6%
Cultural	34	48	50	31,2 %	39,7%	33,2%
Esportiu	35	21	26	32,1 %	17,3%	17,2%
Juvenils	-	-	5	-	-	3,3%
Social i cooperació	12	23	31	11 %	19%	20,5%
Polítiques	-	1	-	-	0,8%	-
Religioses	-	-	7	-	-	4,6%
Veïnal	15	11	14	13,8 %	9,1%	9,3%
Comercial i professional	5	7	8	4,6 %	5,8%	5,3%
Total	109	121	151	100 %	100%	100%

Font: Ajuntament de Palafrugell

** Les associacions de tipus - educatives estan comptabilitzades dins els altres àmbits

Cal destacar que, per diversos motius relacionats amb el cost econòmic i amb un descens de la participació juvenil, la Mostra d'Entitats, que es va realitzar durant 7 edicions, s'ha deixat de celebrar. En el marc de Pla Estratègic 2013-2018, una de les actuacions preveu reimpulsar aquest mostra.

Sobre la participació ciutadana a Palafrugell

En el transcurs dels darrers anys (2006-2014), des de l'Ajuntament de Palafrugell s'han dut a terme diferents processos de participació ciutadana: Entre ells, cal destacar:

- Elaboració del Projecte Educatiu de Ciutat (2005-2006)
- Elaboració del Pla Local de Joventut
- POUM 2006, 2012-2013

- Elaboració del Pla de Participació Ciutadana del municipi 2009-2010
- Elaboració del Pla Local d'Habitatge
- Pla director de la Societat del Coneixement 2009-2010
- Procés consultiu del carrer Chopitea de Calella 2011
- Procés consultiu Quin Museu Volem? 2010
- Miri Senyor Alcalde 2010
- Participació al ple a través del twitter 2010-2012
- Noms de carrers de dones 2011
- Pla de Mobilitat Urbana 2011-2012
- Pla Local d'Habitatge 2011
- Pla Estratègic de Desenvolupament Econòmic i Cohesió Social 2012-2014
- Procés de consulta per a l'elaboració del pressupost municipal 2014-2015
- Consulta sobre la construcció d'un aparcament a Els Ametllers 2014

Així mateix existeixen diferents organismes de participació sobre àmbits sectorials:

- Consell Municipal d'Esports
- Consell Escolar Municipal
- Consell de Joves
- Taula d'Entitats Socials
- Consell econòmic i social
- 4 Consells de gestió i participació de districte (Calella, Llafranc, Tamariu i Llofrui)

Sobre la participació ciutadana a l'àmbit d'intervenció:

Des del mes de desembre de 2008 fins a desembre de 2014 s'han dut a terme diversos processos participatius en el marc de les actuacions del Pla de Barris La Sauleda - carrer Ample i en el marc del Pla de Participació Ciutadana del municipi. Entre els quals, cal destacar:

Pla dels barris La Sauleda – Carrer Ample > Descripció de la situació urbanística i socioeconòmica

- Procés participatiu per a la redacció del projecte del Parc de La Sauleda (2009-2010)
- Procés participatiu per a la millora de la Plaça de l'Estadi (2009)
- Procés participatiu per a la millora de la convivència (2010)
- Procés participatiu per a la millora del Local Social del c/ Ample (2010-2011)
- Procés d'avaluació participativa del Pla de Barris (2012)
- Procés participatiu per als usos del Local Social de la Sauleda (2013)
- Procés participatiu per a la millora del c/ Carrilet (2014)

Així mateix en execució d'algunes actuacions s'han creat alguns espais de participació sobre àmbits sectorials:

- Comitè d'Avaluació i Seguiment del Pla de Barris
- Espai periòdic amb representants de les AVV i de les Comunitats de Propietaris de l'àmbit d'intervenció
- Projecte del butlletí del barri elaborat per dones "Paraules de Dones".
- Taula de Presidents de Comunitats de propietaris.

Alguns d'ells s'han mantingut en el temps i d'altres han perdut la seva utilitat o vigència a mida que el projecte avançava.

Les associacions en el Pla de Barris La Sauleda - Carrer Ample

Les associacions i col·lectius ubicats o que operen al barri de La Sauleda – carrer Ample s'han implicat de forma activa i participativa en les reunions amb l'Ajuntament per debatre i consensuar aquelles aspectes del barri que requereixen millorar. Aquestes associacions, entitats i col·lectius són:

Associació de veïns de la Sauleda

Defensa i gestiona els interessos comuns del barri de la Sauleda. Planteja a les autoritats locals totes les necessitats, les inquietuds i les propostes de millora que es puguin dur a terme en el barri. Organitza activitats lúdiques en

benefici dels ciutadans i ciutadanes del barri. Actualment aquesta associació està inactiva.

Associació de veïns del Carrer Ample

Defensa i gestiona els interessos comuns del barri del C/Ample. Planteja a les autoritats locals totes les necessitats, les inquietuds i les propostes de millora que es puguin dur a terme en el barri. Organitza activitats lúdiques en benefici dels ciutadans i ciutadanes del barri. Hi ha hagut un canvi de junta que ha suposat una renovació de l'associació.

Equip directiu Escola Bressol Els Belluguets

L'escola bressol municipal va entrar en funcionament el setembre de 2004 i té una capacitat de 74 places. Ofereix un horari de 7'45h a 19h, amb diferents serveis que inclouen acollida, menjador i ludoteca. Durant els dos mesos d'estiu funciona amb el servei de l'Estiu dels Infants amb els mateixos horaris. Així mateix, disposa de serveis familiars: espai nadó, espai família i espai entre pares i mares.

AMPA Escola Bressol Els Belluguets

Creada l'any 1995 per un grup de mares i pares implicats en el bon funcionament de l'escola bressol i amb el suport de l'equip directiu. Dóna suport i assistència als membres de l'associació, i en general a les famílies, tutors i alumnes. Participa en les activitats del centre i organitza activitats lúdiques i educatives pels infants que assisteixen a l'escola bressol.

Oficina local de Creu Roja

Fa tasques d'intervenció social amb els col·lectius de gent gran, immigrants i refugiats, drogodependents, afectats de sida, infants i joves en risc d'exclusió social, població reclusa, dones amb dificultats i d'altres col·lectius en risc social. Disposada de diferents serveis i programes adreçats a la població amb dificultats: acollida als nouvinguts, suport laboral, reforç escolar, etc.

Associació esportiva La Sauleda

Promou la pràctica de l'activitat física i esportiva, principalment el futbol.

Club d'amics de l'oci, la petanca i l'esport

Promou l'oci, la pràctica de l'esport i la cultura. Organitza actes esportius, artístics i d'oci. Molt implicada amb la difusió i pràctica de les bitlles catalanes.

Fundació Vimar

La Fundació Vimar (Vilagran Maristany), treballa per atendre les necessitats dels nois i noies disminuïts i gestiona, actualment, els serveis residencials per a discapacitats al Baix Empordà. Llar residència 2000, es va posar en funcionament l'any 2000, amb l'adaptació i adequació dels pisos que va cedir l'Ajuntament en el barri del C. Ample amb una capacitat de 12 places residencials per persones de 18 a 65 anys. El segon semestre de 2010 va entrar en funcionament una nova llar-residència amb 10 places més, ubicada al barri de la Sauleda.

AMPA de l'Escola Carrilet

Participa i col·labora amb la resta d'estaments de la comunitat educativa. Organitza activitats extraescolars pels alumnes del centre i organitza també activitats adreçades als pares i mares dels alumnes.

Equip directiu de l'Escola Carrilet

Va entrar en funcionament el setembre de 2003, ubicada en uns mòduls provisionals i amb dues aules P3 i P4, fins que el mes d'abril de 2007 es van traslladar a l'edifici de nova construcció amb tots els cursos complets fins a 6è de primària.

Agrupació de taxistes de Palafrugell

La parada dels taxis està ubicada al barri de La Sauleda. Té la funció de defensar els drets del col·lectiu de taxistes de Palafrugell.

Companyia SARFA – Estació d'Autobusos

L'estació d'autobusos de nova creació, ubicada al barri, disposa de cinc andanes. L'empresa Sarfa, amb seu a Palafrugell, es dedica al transport de viatgers per carretera dins la zona de la Costa Brava i fins el seu enllaç amb la ciutat de Barcelona.

A més de les associacions i entitats del barri, l'Ajuntament de Palafrugell ha convidat a d'altres associacions del municipi que també representen els diferents col·lectius del barri: gent gran, persones amb dificultats, joves, persones nouvingudes i dones.

Consell de la gent gran

Promou la comunicació entre les associacions i els grups de gent gran. Els recull la veu, les seves inquietuds i les problemàtiques. Vetlla per les expectatives de futur de la gent gran i proposa projectes d'intervenció. Organitza actes i activitats per la gent gran.

Càritas

Vetlla per les persones que tenen més dificultats i atén les seves problemàtiques en coordinació amb voluntaris, tècnics i l'administració municipal. Porta a terme diversos programes i actuacions d'atenció i suport: reforç escolar, acolliment, malalts i gent gran, servei d'orientació laboral, curs d'integració laboral, servei de roba de segona mà, servei de mobles de segona mà, transeünts, solidaritat exterior i internacional.

Associació de joves Braveskate

Agrupa un important col·lectiu de joves que promou l'esport del monopatí, així com el manteniment i la millora de la pista d'skate ubicada al parc del Bruguerol. Es coordina amb altres associacions per tal de crear la Federació Catalana del Monopatí. Organitza diversos actes al llarg de l'any vinculats al món del skate.

Associació de suport a la dona

Fundada l'any 1996, amb la intenció de donar cabuda i buscar respostes a les dones que necessitin o vulguin assessorament i informació per tal de poder decidir lliurement. Promou un espai de diàleg i de suport, cívic, social i cultural a favor de la dona i tot allò que forma part del seu entorn; fills, família, treball, etc. Així mateix organitza diferents tallers, conferències i xerrades de sensibilització i informació.

4.9 Anàlisi DAFO inicial dels barris La Sauleda – C. Ample. Conclusions

El DAFO que aquí es detalla és l'extret de la participació realitzada el 2008 en el moment de la redacció del projecte. S'actualitzarà amb participació ciutadana a la finalització del projecte del Pla de Barris.

Anàlisi DAFO

Població i demografia

Debilitats. Punts Febles

- Un terç de la població del barri és originària d'altres països, majoritàriament extracomunitaris, destacant el col·lectiu de persones i famílies del Marroc.
- L'arribada d'aquesta població nouvinguda al barri s'ha produït en un període de temps molt curt. Ha estat un procés ràpid i intens amb dificultats per l'adaptació.
- Tendència a disminuir el grup de població espanyola al barri.

Fortaleses. Punts Forts

- Baix percentatge de població depenent, ja que les famílies immigrades arriben a Palafrugell cercant ocupació laboral i millora de la seva situació econòmica.
- Alt percentatge de població en edat activa que ha de ser un element positiu pel barri.

Amenaces

- Diferència d'hàbits i costums entre els diferents col·lectius, que crea dificultats de convivència.

- Continua present l'arribada del col·lectiu immigrant. Atenent a la situació dels seus països d'origen, fins el moment, no disminueixen aquests fluxos migratoris.

Oportunitats

- Desenvolupament social possible en el barri.
- El barri té un potencial enorme de riquesa cultural: hi conviuen 38 nacionalitats diferents.

Situació econòmica

Debilitats. Punts Febles

- Una part important del mercat de treball al barri prové de sectors afectats per una certa precarietat laboral (temporalitat, estacionalitat...).
- Baixa activitat econòmica al barri.
- Poc nivell formatiu dels ciutadans del barri, especialment dels nouvinguts, i per tant filosofia i iniciativa emprenedora precària.
- Manca de teixit associatiu comercial.

Fortaleses. Punts Forts

- El conjunt del municipi té molt de dinamisme econòmic i capacitat per generar llocs de treball, per tant, creació d'oportunitats.
- Palafrugell és un municipi acollidor i integrador amb altres cultures i forma part de la xarxa de ciutats educadores. Això ofereix més oportunitats d'integració laboral.
- Creació de nous comerços de productes d'altres països.

Amenaces

- Crisi, ja iniciada, del sector de la construcció i conseqüent pèrdua de llocs de treball.
- Dificultat de les cultures del nord d'Àfrica per facilitar la incorporació de la dona al mercat laboral.

Opportunitats

- Possibilitat de desenvolupament de zones industrials en el municipi.
- Rehabilitació dels eixos de comunicació principals del barri i de connexió amb la resta del municipi. Incentivació de noves oportunitats laborals amb la possible obertura de comerços i negocis.
- Possibilitat d'incentivar la formació dels ciutadans del barri, donada la seva edat, amb un índex d'envelliment baix.

Situació social

Debilitats. Punts Febles

- Manca d'espais comuns de convivència i relació.
- Arribada de població nouvinguda amb manca de cultura de convivència en habitatges plurifamiliars. Dificultats en la gestió de les comunitats de propietaris.
- Rols masculins i femenins tradicionalistes.
- Divisió entre els veïns que primer van arribar al barri i els nous veïns.
- Insuficiència de treball educatiu de carrer, dirigit als infants, adolescents i joves que passen moltes hores al carrer.
- Manca de recursos suficients per a l'atenció d'algunes demandes socials creixents: recursos per a l'educació en entorns on es concentra molta població immigrant i per als alumnes que no assoleixen la qualificació mínima necessària en l'educació formal, aprenentatge de l'idioma per part dels adults nouvinguts,...
- Baixa participació en els actes organitzats.

Fortaleses. Punts Forts

- Identificació forta amb el barri dels primers veïns que van arribar.
- Presència d'equipaments d'ús de tota la població, de creació recent (llar d'infants, CEIP Carrilet, Estació d'Autobusos).
- Expectatives dels veïns de poder gaudir d'un barri amb millors condicions.

- Bons resultats del pla educatiu d'entorn.
- Presència activa de la policia local comunitària.

Amenaces

- Possible risc de fractura social: els nouvinguts i les persones arrelades al barri.
- Perill que els nous equipaments no obrin el barri a la resta de la població, remarcant encara més la imatge col·lectiva d'aïllament del barri.
- La "crisi" econòmica en la construcció, font d'ingressos de moltes persones del barri, pot generar l'augment del risc d'exclusió social de determinats col·lectius.
- La major natalitat de les famílies d'altres països, dificulta la integració de la dona en el món laboral.
- Possible augment de problemàtiques social que afecten la població juvenil amb origen i motivacions diverses.
- La percepció ciutadana que els recursos dels serveis socials s'orienten majoritàriament a la població immigrant pot generar un clima social negatiu.

Opportunitats

- Amb l'ampliació i millora del local social per convertir-lo en centre cívic, ben dimensionat i amb una oferta atractiva per a tota la població, podem acostar la gent de fora del barri a la vida del mateix, trencant la imatge de "marginalitat".
- A través del treball de camp, conèixer la situació en què es troba la població de més de 65 anys del barri pot permetre oferir serveis d'atenció a la gent gran d'acord amb les necessitats detectades.
- Intervenir directament en el col·lectiu d'infants i adolescents per dotar-los de les eines necessàries en el seu creixement cap a la vida adulta.
- Acostar al barri els serveis municipals d'atenció personal.

Participació ciutadana

Debilitats. Punts Febles

- La xarxa associativa veïnal és de feble representativitat.
- El nombre de persones joves implicades en aquestes associacions es pràcticament inexistent, igualment tampoc hi ha presència de persones immigrades.
- La no presència activa de les entitats veïnals en les diferents activitats dificulta la cohesió social.

Fortaleses. Punts Forts

- La xarxa associativa d'entitats socials és alta i amb un alt nivell d'implicació.
- Bona participació dels infants en les activitats que es programen.
- La figura del regidor de districte ha de ser un motor de motivació per les associacions de veïns.

Amenaces

- Encara major debilitat, o fins i tot, desafecció de la baixa participació veïnal, en el cas que no es generin noves possibilitats de millora del barri.
- Esgotament de les associacions de veïns per la manca de renovació dels seus membres.

Oportunitats

- Amb suport extern es pot donar més vitalitat i capacitat a les dues associacions de veïns, que són vitals per la cohesió social.
- Quan se'ls ha demanat la seva participació en el pla de barris, la resposta ha estat molt alta i satisfactòria i per tant es bon moment per revitalitzar les associacions.

Situació urbanística i arquitectònica

Debilitats. Punts Febles

- La mitjana del valor cadastral dels immobles és molt baix en comparació amb la resta del municipi.
- Des del seus orígens la ubicació del barri respecte al centre del poble, ha marcat el seu aïllament.
- L'espai urbà dissenyat amb criteris de prioritat per als vianants està molt poc estès.
- Incompliment de les mesures d'accessibilitat en gran part de l'àmbit (inexistència de guals adaptats per minusvàlids als encreuaments, o bé voreres molt estretes).
- Important quantitat de cablejats aeris, de baixa tensió i telefonia bàsicament, suportats per pals verticals de fusta, situats a les voreres, que provoquen servituds de pas innecessàries i una incidència negativa en la qualitat del paisatge urbà.
- Manca d'ascensors en blocs d'habitatges alts.

Fortaleses. Punts Forts

- Traça adequada dels carrers principals.
- El carrer Carrilet segueix l'antic traçat de la via del tren i pot esdevenir una bona via de comunicació amb el barri.
- Espais lliures amb qualificació adient per a parcs i jardins.
- Proximitat d'instal·lacions esportives (recent millora del camp de futbol).
- Bona comunicació viària.

Amenaces

- Total dependència del centre pel què fa a dotació d'equipaments i serveis.
- Amb el desenvolupament urbanístic dels sectors adjacents al barri, que han connectat els col·lectors a la xarxa de clavegueram d'aquest sector, ha provocat una reducció de la capacitat de desaigna de la xarxa de sanejament, fet que provoca retencions importants a la part

baixa del barri de la Sauleda. Així mateix, no es pot garantir l'estanqueïtat de la xarxa de clavegueram, tant pel tipus de material del què són fetes les canonades com per l'antiguitat que tenen.

- L'estigmatització del barri de La Sauleda ha de ser modificada.
- Possible augment de densitat demogràfica amb els recents desenvolupaments.

Oportunitats

- L'actuació urbanística prevista pot millorar la imatge del barri, i cohesionar-lo amb la resta del municipi, convertint-lo en un espai atractiu per la resta de veïns.
- Els projectes previstos de parcs han de ser un dels eixos principals de connectivitat del barri amb la resta del municipi.
- L'actuació en els habitatges i els carrers ha de permetre que la gent que hi resideix no en vulgui marxar.

Situació ambiental

Debilitats. Punts Febles

- La deficient gestió dels residus i els abocaments de trastos al costat dels contenidors.
- La recollida selectiva encara està molt per sota dels objectius fixats.
- No hi ha accions de foment de l'ús de la bicicleta.
- Les instal·lacions d'enllumenat no compleixen amb l'eficiència energètica i algunes d'elles es troben bastant deteriorades.

Fortaleses. Punts Forts

- La tendència a passar hores al carrer fa preveure que els espais públics proposats seran molt utilitzats.
- El nou centre cívic permetrà portar-hi a terme accions d'educació ambiental.
- La proximitat de dos centres escolars permetrà insistir en l'educació ambiental.
- La possibilitat d'executar les zones verdes que resten pendents.

Amenaces

- El no compliment de les mesures en la recollida de residus ha de ser treballat amb els veïns.

Oportunitats

- El nou parc urbà permetrà fer possible l'increment de la biodiversitat.
- La creació d'un carril bici ha de ser un factor important en el barri que permetrà l'acostament d'altres veïns del municipi.
- La instal·lació d'energia solar fotovoltaica en els edificis municipals ha de ser un exemple pels veïns.

Conclusions

Pel que fa a la situació demogràfica, observem que és tracta d'una zona amb forta concentració població estrangera extracomunitària, essent la marroquina i la romanesa les comunitats amb més presència al barri. Es tracta de persones que han arribat fa relativament poc i s'han instal·lat al barri perquè hi tenien familiars, amics o compatriotes. Aquest col·lectiu creix ràpidament, a diferència del col·lectiu de persones de nacionalitat espanyola que, per diverses raons (rebuig a la immigració, pèrdua d'estima pel barri davant la degradació de certes zones...) estan marxant del barri, excepte en les zones de recent desenvolupament.

Tot i això l'arribada d'aquests nous veïns pot esdevenir una nova frontera del barri, si no es porten a terme les accions urbanístiques i socials pertinents per fomentar la cohesió social entre les diferents persones. El perill més greu que pateix el barri és el d'aïllar-se de la resta del municipi.

La participació ciutadana, a nivell veïnal és baixa, malgrat tot, les associacions de veïns han tingut una bona acceptació de la participació en les propostes del pla de barris. Les associacions i entitats socials, però, tenen una bona implicació al barri, que caldrà continuar motivant.

Un dels factors a tenir en compte és el procés de regressió urbanística que pateix la zona. Es constata el baix valor cadastral dels immobles, així com la presència d'edificacions en mal estat. I es fa necessària la millora dels carrers i el mobiliari urbà. La millora de la imatge urbana de la zona juntament amb alguns carrers de preferència peatonal i el nou carril bici han de ser un atractiu per la resta de ciutadans del municipi.

Un punt fort del barri és el baix índex de persones depenents, ja que el col·lectiu majoritari és el de 16 a 65 anys. Hi ha un baix percentatge de gent gran, però aquest és més pobre que la resta de gent gran del poble. Però com que aquest col·lectiu és relativament petit, se li pot dedicar un major estudi i seguiment per poder-hi actuar més ràpidament.

La situació econòmica del barri és defineix per ser més precària que la resta de la població de Palafrugell. Una part important del mercat de treball al barri prové de sectors afectats per una certa precarietat laboral (temporalitat, estacionalitat...). A més, al barri hi ha poca activitat econòmica.

La situació ambiental a la zona d'actuació, tot i que no és dolenta per contaminació industrial o males olors, sí que, en algunes zones tocants a l'Avinguda d'Espanya i de la Generalitat hi ha soroll de trànsit. La recollida selectiva està per sota del nivell general del poble. Per això, és una bona oportunitat per a fer programes de conscienciació entre els veïns del barri, que poden ser recolzats pels centres escolars.

Així mateix, el projecte urbà del parc del carrilet donarà una millor qualitat mediambiental al barri i unirà les zones de La Sauleda i el Carrer Ample amb la resta del municipi. I l'adequació i millora dels locals socials, especialment el centre cívic de La Sauleda han de ser referents en la vida social, cultural i lúdica del barri.

4.10 Resum de l'Avaluació Participativa del Pla de Barris La Sauleda - carrer Ample realitzada el 2012

Durant el 2012 es van dissenyar i facilitar una sèrie d'enquestes i reunions participatives per tal de fer una reflexió sobre el procés de transformació del barri i avaluar la qualitat de vida urbana (carrers, mobilitat, etc.), la qualitat de vida de les persones (serveis i programes socials), la qualitat de la gestió del projecte i amb tot, poder fer propostes de millora que es reflectissin en la pròrroga 2013-2014 del projecte.

El procés d'avaluació participativa

El procés es va realitzar amb reunions presencials, que van tenir lloc entre agost i setembre de 2012, es van realitzar amb 4 col·lectius diferents: responsables tècnics i polítics municipals, veïnatge, entitats i agents socials de l'àmbit d'intervenció i l'equip tècnic involucrat en el projecte del Pla de Barris. En total 64 persones van participar a les reunions presencials.

A banda de les reunions presencials es va administrar un qüestionari de valoració del Pla de Barris, els resultats d'aquests qüestionaris no es consideren estadísticament una mostra suficient (47 en total), però sí que serveixen per copsar la percepció subjectiva i significativa de les mateixes.

De tot aquest procés se'n van desprendre, de manera sintètica, les següents conclusions:

Espai Urbà

Punts forts:

- Millora del local social del c. Ample.
- Millora zona esportiva de la Plaça de l'Esport.
- Parc de la Sauleda: ha facilitat l'apropament del barri a la vila.
- Rehabilitació i millora d'edificis comunitaris a la zona del carrer Ample.
- El quiosc del Parc de La Sauleda, quan ha estat actiu, dona vida a l'espai.

- Augment de la seguretat viària al carrer Ample.
- Millora del carrer Campillos i la placeta.
- Canvis en les relacions per la reutilització d'espais.

Punts febles:

- La impossibilitat d'instal·lar ascensors i per tant, millorar l'accessibilitat dels edificis comunitaris de la Sauleda per manca d'acords de les comunitats.
- No hi ha un sistema proper de recollida d'oli usat.
- Mal ús del sistema de recollida de trastos.
- Demora en l'arranjament de carrers, hi ha molta demanda de l'arranjament del carrer Carrilet.
- Manca de zona verda i ombra al parc de la Sauleda.
- Deficiència en el sanejament de l'espai públic (excrements, etc.).
- El Parc de La Sauleda no ha facilitat suficientment l'apropament de la vila al barri.

Ambit social

Punts forts

- Sensació de la ciutadania de millora de la qualitat de vida comunitària.
- Es valoren positivament les intervencions de millora de la convivència tant en l'espai públic com en els edificis comunitaris.
- Bona valoració de les actuacions socials.
- Implicació de les entitats en actes al barri.

Punts febles

- Poc impacte de la zona central del parc en la gent gran.
- Aparició de nous problemes de convivència/civisme amb la construcció del parc.
- Manca de control parental en les zones públiques.
- Poc impacte de les polítiques d'igualtat.
- Dificultat d'avaluar l'impacte de les intervencions.

Gestió del projecte

Punts forts

- Ampli consens polític sobre el projecte.
- Treball transversal entre les àrees municipals.
- Processos de participació ciutadana per a l'execució de les actuacions.
- Implicació de les entitats en diferents actuacions del projecte.
- Ubicació de l'oficina al centre de La Sauleda.
- Reconeixement de la tasca de l'Oficina del Pla de Barris.
- La transversalitat i els processos participatius són valorats com a efectius i com a model de treball a seguir.

Punts febles

- No s'ha donat suficient visibilitat al què es fa: es detecta un important desconeixement per part de la ciutadania i dels agents socials, sobretot de les actuacions socials.
- Caldria posar més atenció en la comunicació dels resultats del projecte.
- Llunyania de l'oficina de la zona del carrer Ample.

Actuacions o prioritats sorgides a partir de les aportacions

- Campanya “Dóna'm un cop de mà” per a la recollida de excrements canins i compliment de la normativa municipal respecte a la tinença d'animals de companyia.
- Priorització, a la pròrroga del projecte, de les actuacions dels camps 6 i 7.
- Treball en un projecte de “plataforma per al voluntariat” davant la necessitat d'un sistema de coordinació d'ofertes i necessitats entre entitats.
- Definició i execució de la intervenció dirigida a gent gran.
- Priorització de les obres de millora del carrer Carrilet.

Amenaces

- La dificultat per tenir una estabilitat en l'exploració del negoci del quiosc del parc.
- Dificultat per consolidar una policia comunitària amb presència més àmplia al barri.
- La percepció social del moment en que s'acabi el Pla de Barris.
- La crisi econòmica amb la repercussió que té en el ritme d'execució del projecte.
- Dificultat per executar el 100% del Pla de Barris.
- Dificultat d'afrontar, de manera coherent i global, el procés de tancament del projecte.

Oportunitats

- El quiosc i l'espai permeten fer una dinamització del parc durant tot l'any.
- Ampliació del local social amb les possibilitats que obre de dinamització sociocultural.
- La possibilitat d'extrapolar actuacions socials a la resta del municipi
- Reflexió conjunta sobre futur després del Pla de Barris.
- Extrapolar les dinàmiques de treball transversal a altres projectes municipals.

Propostes de futur

- Els tècnics i polítics consideren els projectes socials del Pla de Barris integrables i/o ja integrats en la seva acció municipal ordinària.
- De cares a 2014 poder fer una bona comunicació dels resultats del Pla de Barris La Sauleda – Carrer Ample (més enllà de les obres que puguin quedar pendents).
- Fer una reflexió profunda i una presa de decisions de cares a una possible sol·licitud de pròrroga 2015-2018.

- Si cal escollir actuacions a fer de cares a una prioritització futura, escoltar els veïns i veïnes.

5 PROPOSTA D'ACTUACIÓ. MEMÒRIA

5.1 Estratègia i prioritats

El projecte d'intervenció integral de la zona de La Sauleda - carrer Ample s'estableix, un cop diagnosticades totes les mancances i dèficits en les àrees d'urbanisme, població, economia, situació social, mediambiental i participació ciutadana.

Està plantejat com una intervenció integral per actuar en tots els àmbits previstos per la Llei 2/2004 de 4 de juny de millora de barris, àrees urbanes i viles que requereixen una atenció especial i que desenvolupa el decret 369/2004, de 7 de setembre.

El conjunt d'accions que contempla aquest pla de millora de la zona de La Sauleda – carrer Ample tenen el caràcter integral que formula la llei 2/2004 i van encaminades a la millora, no només urbanística del barri, sinó també a la millora i corregiment dels dèficits socials, econòmics, mediambientals, de seguretat ciutadana i participació del barri.

Les modificacions que s'apliquen al projecte i les pròrrogues que comprenen el període 2008-2018 mantenen les línies de treball, així com l'objectiu general i els objectius derivats, que contemplava el projecte inicial tot i les modificacions en algunes accions concretes.

Les actuacions van dirigides a l'àrea concreta d'actuació com a factors de desenvolupament econòmic i social del barri que, un cop consolidats repercuteixen en una millora general del municipi.

Objectiu general del Pla de Barris adreçat a l'àrea de La Sauleda – carrer Ample

“ Facilitar la relació de la zona d'intervenció amb el conjunt del municipi, establint i potenciant les vies de connexió de l'àrea afectada amb la resta de la vila al mateix temps que intervenir dins la zona de La Sauleda – carrer Ample per corregir les situacions de regressió urbanística i redirigir els processos d'exclusió cap a una integració laboral i social. Tot plegat per incidir en una millora de la qualitat de vida de la població de l'àrea d'intervenció, tant en el si del barri com en el conjunt de la vila.

Per definir millor aquest objectiu general, l'hem de desglossar en una sèrie d'objectius derivats:

1. Establir i potenciar la connectivitat de l'àrea d'intervenció amb el conjunt del municipi

Per corregir el procés de segregació física del barri amb la vila, provocat per l'aïllament que tradicionalment ha suposat el vial de circumval·lació, que envolta pràcticament les tres quartes parts del barri. Acostar el barri i la seva població al nucli de la vila, potenciant les vies de comunicació del barri sobretot a la zona est i millorant la connectivitat amb els altres punts del municipi.

2. Millorar l'espai públic del barri

Redefinir l'espai públic del barri, crear nous espais de vida al carrer que siguin òptims per a tota la població del barri, segons grups d'edat i gènere. Establint espais dirigits a cada perfil sociològic del barri, per tal de poder gaudir d'una bona qualitat de vida al carrer.

3. Millorar la imatge interna i externa del barri

Corregir els elements urbanístics, equipaments i serveis que, per la seva antiguitat, deficient o mal funcionament i mal estat de conservació, contribueixen a donar una mala imatge del barri i a ser percebut com un barri apart, gueto o suburbi per la resta de vilatans. Volem que el barri sigui vist com un barri més del poble i que els seus habitants percebin que gaudeixen de la mateixa qualitat de vida i condicions que la mitjana de la vila.

4. Rehabilitar els elements comuns dels edificis més degradats del barri

Volem rehabilitar tots aquells elements comuns dels edificis que, per falta de manteniment o manteniment inadequat s'han anat degradant, aconseguint, d'aquesta manera incrementar el benestar dels habitants del barri i millorar l'accessibilitat als edificis. S'han de crear vies de comunicació amb els propietaris i llogaters per a un bon manteniment i un bon ús dels edificis, un cop feta la rehabilitació.

5. Ampliar i millorar els equipaments del barri. (Centre Cívic)

El Centre Cívic ha de ser el punt de cohesió social i comunicació del barri. Ha de ser l'espai aglutinador de tots els programes socials dirigits a les necessitats que aquest Pla de Barris ha detectat. Hem d'incidir en la creació d'espais i programes adreçats a les dones i als infants i, sobretot, a les persones immigrades per ajudar-los en la seva integració i per a solucionar possibles problemes derivats del xoc cultural.

6. Millorar la qualitat ambiental del barri

Volem incidir en la recollida selectiva, incrementant el percentatge de cartró, vidre i envasos recollits del total generat. L'estalvi d'energia ha de ser una prioritat en aquest camp d'actuació. La creació de noves zones verdes i millora de les zones verdes existents ha de ser un element central en la millora interna del barri i en la connectivitat amb la resta de la vila.

7. Incorporar les tecnologies de la informació als edificis d'habitatges i equipaments públics de la zona

La implementació de les noves tecnologies de la informació al barri ha de permetre que els seus habitants no quedin exclosos d'aquests nous procediments de comunicació i hi participin en igualtats de condicions.

8. Establir nous mecanismes de gestió de les comunitats

Per permetre el manteniment de les millores executades al barri i corregir possibles nous processos de regressió, cal una comunicació i gestió més eficaces de les comunitats.

9. Establir programes d'integració social i millora de la convivència entre els nouvinguts i la població autòctona

Crear mecanismes d'acollida per als nouvinguts i programes per a la convivència. Evitar situacions de conflictivitat social i promoure actituds correctes d'ús dels espais públics en tant que neteja i manteniment.

10. Establir programes d'atenció especial dirigits a la població amb risc d'exclusió social

Es focalitzaran en la població sense estudis bàsics i, per tant, amb menys oportunitats, la població immigrada i als col·lectius de dones i joves adolescents que poden estar en aquest risc.

11. Crear programes d'atenció a la infància i adolescència

S'incidirà en els aspectes del lleure i ús de l'espai públic, garantint a la població sense recursos una sèrie d'accions i activitats per a la mainada, que repercutiran en una major integració tant dels pares com dels nens i alhora hauran d'evitar els conflictes i malestar existent en els espais públics.

12. Fomentar l'equitat de gènere al barri

S'establirà especial atenció a la dona. Per una banda, amb programes per detectar i atendre a les dones que pateixen violència de gènere, programes destinats a la conciliació entre vida laboral i familiar (per homes i dones) i, per últim, especial atenció a la dona immigrada per facilitar la seva integració laboral i social.

13. Fomentar la participació ciutadana al barri

Per al correcte i complet desenvolupament del pla de millora integral del barri, cal estar en contacte en cada fase del pla amb el teixit associatiu del barri, veïns i entitats. Cal fomentar la comunicació bidireccional Ajuntament de Palafrugell – barri per una planificació i gestió eficients.

14. Potenciar l'ús d'energies renovables en els edificis públics

Per un consum més racional i eficient de l'energia.

Els objectius específics dins del projecte d'intervenció integral de la zona de La Sauleda – carrer Ample contemplen i actuen en tots els camps d'actuació previstos per la llei per fer front a les mancances i necessitats detectades i resoldre les diferents problemàtiques del barri, fent que l'espai i els equipaments públics esdevinguin factors de desenvolupament social i personal, generadors de teixit social i cultural, entorns afavoridors de cohesió i identificadors socials i culturals.

Les actuacions previstes pel pla integral d'intervenció i modificades tant en la pròrroga del projecte amb data 11 de desembre de 2012, com en l'última pròrroga del projecte amb data 15 de desembre de 2014, s'inclouen en els 8 camps previstos per l'article 7 de la Llei 2/2004:

Camp 1 Millora de l'espai públic i dotació d'espais verds

Camp 2 Rehabilitació i equipament dels elements col·lectius dels edificis

Camp 3 Provisió d'equipaments per a l'ús col·lectiu

Camp 4 Incorporació de les tecnologies de la informació en els edificis

Camp 5 Foment de la sostenibilitat del desenvolupament urbà (eficiència energètica, estalvi en el consum d'aigua, reciclatge de residus)

Camp 6 Equitat de gènere en l'ús de l'espai urbà i dels equipaments

Camp 7 Desenvolupament de programes que comportin una millora social, urbanística i econòmica del barri

Camp 8 Accessibilitat i supressió de barreres arquitectòniques

Camp 1 Millora de l'espai públic i dotació d'espais verds	
Actuació 1.1	Parc urbà "El Carrilet"
Actuació 1.2	Millora urbana del carrer Carrilet
Actuació 1.3	Millora urbana arranament del carrer Penent
Actuació 1.4	Millora urbana. Arrejnament c. Unió i Testos
Actuació 1.5	Projecte de Millora Urbana arranament C. Independència i Sant Pere
Actuació 1.6	Arranjament vorera CEIP Carrilet i carril bici Arranjament vorera CEIP Carrilet i doble carril de circulació
Actuació 1.7	Millora urbana arranament carrer Barcelona
Actuació 1.8	Adequació de l'entorn de la pista esportiva de la plaça de l'estadi
Actuació 1.9	Millora urbana. Arranjament del carrer Horta d'en Fina

Camp 2 Rehabilitació i equipament dels elements col·lectius dels edificis	
Actuació 2.1	Instal·lació d'ascensors i rehabilitació de façanes de La Sauleda
Actuació 2.2	Substitució d'ascensors i rehabilitació de façanes al c. Ample Rehabilitació i equipament elements col·lectius edificis àmbit d'intervenció

Camp 3 Provisió d'equipaments per a l'ús col·lectiu	
Actuació 3.1	Millora i ampliació del local social "La Sauleda"
Actuació 3.2	Millora del local social del "carrer Ample"

Camp 4 Incorporació de les tecnologies de la informació en els edificis	
Actuació 4.1	Instal·lació xarxa canalització fibra òptica per al desplegament de les noves tecnologies
Actuació 4.2	Instal·lació antenes comunitàries per a substituir les antenes individuals
Actuació 4.3	Creació d'una aula TIC al centre cívic Creació aula TIC al Local Social de La Sauleda
Actuació 4.4	Instal·lació aparell videoconferència
Actuació 4.5	Adaptació edificis a les noves normatives de telecomunicacions

Camp 5 Foment de la sostenibilitat del desenvolupament urbà (eficiència energètica, estalvi en el consum d'aigua, reciclatge de residus)	
Actuació 5.2	Instal·lació d'energia solar a edificis municipals
Actuació 5.4	Increment de la biodiversitat als parcs urbans
Actuació 5.5	Increment dotació contenidors
Actuació 5.6	Instal·lació de deixalleria mòbil Accions d'estalvi i eficiència energètica en edificis municipals
Actuació 5.7	Recollida de fracció orgànica de procedència domèstica Retirada de residus d'amiant i fibrociment de domicilis particulars
Actuació 5.8	Programa d'informació i sensibilització al local social
Actuació 5.9	Campanya de foment del compostatge casolà.

Camp 6 Equitat de gènere en l'ús de l'espai urbà i dels equipaments	
Actuació 6.1	Potenciació del paper de les dones
Actuació 6.2	Creació i edició d'un butlletí del barri elaborat per les dones
Actuació 6.3	Prevenió i actuació en casos de violència de gènere

Camp 7 Desenvolupament de programes que comportin una millora social, urbanística i econòmica del barri	
Actuació 7.1.1	Cohesió social: acollida al barri Accions de cohesió social
Actuació 7.1.2	Acolliment lingüístic – Aules de barri
Actuació 7.1.3	Cohesió social: Millora de la convivència als edificis comunitaris Accions de cohesió social
Actuació 7.1.4	Cohesió social: Millora de la convivència en espais comuns Accions de cohesió social
Actuació 7.1.5	Potenciació identitat del barri en relació al municipi
Actuació 7.2.1	Igualtat d'oportunitats: coneixement de necessitats. Estudis, població activa i gent gran Accions de cohesió social
Actuació 7.2.2	Igualtat d'oportunitats: atenció a la gent gran. Treball preventiu. Accions de cohesió social
Actuació 7.2.3	Igualtat d'oportunitats: Lleure educatiu a infants i adolescents. Atenció als joves
Actuació 7.2.5	Igualtat d'oportunitats: Adolescents i joves. Potenciació del paper dels joves. Atenció als joves
Actuació 7.2.6	Igualtat d'oportunitats: Atenció a joves. Foment de les polítiques d'emancipació Atenció als joves
Actuació 7.3.2	Xarxa de serveis: Dotació equipament local Social
Actuació 7.4	Oficina de gestió del projecte

Camp 8 Accessibilitat i supressió de barreres arquitectòniques	
Actuació 8.1	Eliminació de les barreres arquitectòniques als habitatges
Actuació 8.2	Eliminació de les barreres arquitectòniques als espais públics
Actuació 8.3	Instal·lació dos passos elevats a la zona Sauleda
Actuació 8.4	Instal·lació dos passos elevats a la zona C. Ample

5.2 Forma de gestió de la proposta d'actuació

Descripció de la forma de gestió

El conjunt d'actuacions previstes en aquest projecte La Sauleda –carrer Ample volen ser gestionades amb principis d'eficiència i eficàcia. S'ha previst que l'execució del projecte es porti a terme de forma transversal amb les diferents àrees de l'Ajuntament. Al mateix temps es comptarà amb la participació ciutadana com element necessari per un adequat desenvolupament i un suficient grau d'implicació de les veïnes i veïns del barri.

La tasca de l'Oficina de gestió del Pla de Barris ha de ser un element central de coordinació i d'atenció als ciutadans de l'àmbit d'actuació.

La viabilitat del projecte

El Pla de Barris La Sauleda – Carrer Ample, té un pressupost total de 8.269.720'28 €.

Segons l'art. 3 de la resolució del Departament de Política Territorial i Obres Públiques 433/2008, de 20 de febrer, de convocatòria per a l'atorgament dels ajuts que estableix la Llei 2/2004, de 4 de juny, de millora de barris, àrees urbanes i viles que requereixen una atenció especial, i el Decret 369/2004, de 7 de setembre, pel qual es desplega la Llei esmentada, descriu que el percentatge que aportarà el Fons de Foment del programa de barris i àrees urbanes, estarà comprès entre el 50 i el 55 per 100 del pressupost aprovat.

En el pla de finançament d'aquest projecte es preveu una contribució de la Generalitat del 50% la qual cosa suposa una subvenció de 4.134.860'14 €.

Pel què fa a la resta del finançament de les actuacions previstes es contemplen altres fonts que habitualment s'utilitzen en la realització de projectes de l'Administració local. En aquest sentit:

Contribucions especials:

Els articles 28 a 37 de la RDL 2/2004, de 5 de març, Text refós de la Llei reguladora de les hisendes locals, regula el marc d'aplicació de les contribucions especials en els projectes a realitzar per l'administració local. Les inversions que es podrien finançar parcialment amb contribucions especials, cas que l'equip de govern així ho decidís, són aquelles, incloses en el Camp 1, que suposen un benefici o augment de valor dels immobles afectats. Ara bé, en l'actualitat no hi ha cap actuació que es prevegui finançar parcialment per la via de les contribucions especials.

Subvencions d'altres administracions:

Per part de la Diputació de Girona, es contempla destinar-hi durant dos anys el Fons de subvencions d'inversions locals.

Per part d'altres Departaments de la Generalitat de Catalunya està previst:

- Subvenció per rehabilitació d'habitatge, segons decret 455/2004. L'import de la subvenció prevista és del 30% del cost de l'actuació. Desde l'any 2011 no hi ha aquesta subvenció.
- Subvenció per a la realització d'actuacions de foment de l'ocupació i el desenvolupament local, dins el projecte "Treball als barris" del Servei d'Ocupació de Catalunya. L'import de la subvenció prevista és d'entre el 80 i el 100% del cost de les actuacions.

Finançament propi de l'Ajuntament:

Aquest aporta un total de 3.700.553,12 euros, dels quals 3.030.715,30 euros tenen naturalesa de despesa d'inversió i 669.837,82 euros tenen naturalesa de despesa corrent.

Cal assenyalar que les despeses principals del projecte corresponen al Camp 1, les quals són de 4.089.781,57 euros, seguides del camp 2 amb 2.285.482,67 euros. Els altres camps, considerats d'igual importància suposen un cost menor comparativament, però són considerats d'elevada importància per fer possible una intervenció integral en el barri.

Pel què fa a la proposta de calendari d'actuació i per tant de repartiment anual del finançament, s'ha vetllat perquè aquest sigui viable a nivell econòmic, tenint present les diferents actuacions municipals previstes al llarg d'aquest període. Així mateix, al llarg del primer any 2008 no es va preveure despesa, donat que es va valorar la necessitat que fos un any d'implementació del projecte, al llarg del qual s'hauran de constituir els mecanismes necessaris.

D'altra banda, en les dues pròrrogues , 2013-2014 i 2015-2018 aprovades pel Departament de Territori i Sostenibilitat també han contemplat en el seu plantejament, el criteri de viabilitat econòmica.

5.3 Revisió dels resultats de l'actuació

En les actuacions modificades al nou pla financer: en vermell les actuacions eliminades respecte al projecte inicial. En negreta la reformulació d'aquelles actuacions modificades

CAMP 1 MILLORA DE L'ESPAI PÚBLIC I DOTACIÓ D'ESPAIS VERDS			
CAMPS D'ACTUACIÓ I ACTUACIONS		INDICADORS DE REALITZACIÓ	INDICADORS DE RESULTAT / IMPACTE
1.1	Projecte del Parc Urbà "El Carrilet"	Superfície condicionada, m2 d'espai públic, número de mobiliari urbà (bancs, papereres, jocs infantils), número arbres plantats, número fanals instal·lats	Millora de la imatge urbana, grau de satisfacció dels veïns i veïnes, utilització de l'espai
1.2	Projecte de Millora Urbana del carrer Carrilet	Superfície rehabilitada, m2 de paviment renovat, número de fanals renovats, m2 de xarxa separativa	Millora de la imatge urbana, grau de satisfacció dels veïns i veïnes
1.3	Projecte de Millora Urbana per l'arranjament del carrer Ponent		
1.4	Projecte de Millora Urbana per l'arranjament dels carrers Unió i Testos		
1.5	Projecte de Millora Urbana per l'arranjament dels carrers Independència i Sant Pere		
1.6	Vorera i carril bici en el tram de l'Avinguda d'Espanya de CEIP Carrilet Formació de vorera i doble carril en el tram de l'Avinguda Espanya i del CEIP Carrilet	M2 de vorera, m2 de zona verda, número de fanals instal·lats, número de mobiliari urbà, número d'arbres	Millora de la imatge urbana, grau de satisfacció del centres escolar (mestres, pares i alumnes) així com dels veïns i veïnes del barri
1.7	Arranjament del carrer Barcelona	Superfície rehabilitada, m2 de paviment renovat, número de fanals renovats, m2 de xarxa separativa	Millora de la imatge urbana, grau de satisfacció dels veïns i veïnes
1.8	Adequació de l'entorn de la pista esportiva de la Plaça de l'Estadi	Número d'equipament esportiu i ubicació de possible pèrgola a la zona verda	Millora de la imatge urbana, nombre de joves que utilitzen l'espai i disminució dels desacords actuals
1.9	Millora urbana. Arranjament del carrer Horta d'en Fina	M2 de vorera, m2 de calçada, número de fanals instal·lats, número de mobiliari número d'arbres i noves infraestructures de serveis.	Millora de la imatge urbana, grau de satisfacció dels veïns/es residents i veïns/es que utilitzen aquest vial d'accés a la Sauleda i al nucli urbà de Palafrugell.

CAMP 2 REHABILITACIÓ I EQUIPAMENT DELS ELEMENTS COL·LECTIUS DELS EDIFICIS			
CAMPS D'ACTUACIÓ I ACTUACIONS		INDICADORS DE REALITZACIÓ	INDICADORS DE RESULTAT / IMPACTE
2.1	Instal·lació d'ascensors i rehabilitació façanes als edificis "La Sauleda"		
2.2	Substitució dels ascensors i rehabilitació façanes dels edificis d'habitatges del C. Ample Rehabilitació i equipament elements col·lectius edificis àmbit d'intervenció	Reunions amb les comunitats de propietaris/es, número d'edificis rehabilitats, número d'ascensors instal·lats	% de la població beneficiària de les millores, grau de satisfacció dels veïns i veïnes, millora de la imatge urbana

CAMP 3 PROVISIÓ D'EQUIPAMENTS PER A L'ÚS COL·LECTIU			
CAMPS D'ACTUACIÓ I ACTUACIONS		INDICADORS DE REALITZACIÓ	INDICADORS DE RESULTAT / IMPACTE
3.1	Millora i ampliació local social "La Sauleda"	Superfície construïda nova i superfície rehabilitada, m2 de nou equipament, distribució dels espais necessaris	Increment del número d'usuaris de l'espai, índex de satisfacció dels usuaris, número d'activitats realitzades (formatives, lúdiques, socials) en forma de cursos, tallers, trobades de veïns i veïnes, ...etc
3.2	Millora local social "Carrer Ample"	Superfície millorada, calefacció instal·lada, distribució dels espais necessaris	Increment del número d'usuaris de l'espai, índex de satisfacció dels usuaris, número d'activitats realitzades (formatives, lúdiques, socials) en forma de cursos, tallers, trobades de veïns i veïnes, ...etc

CAMP 4 INCORPORACIÓ DE LES TECNOLOGIES DE LA INFORMACIÓ EN ELS EDIFICIS			
CAMPS D'ACTUACIÓ I ACTUACIONS		INDICADORS DE REALITZACIÓ	INDICADORS DE RESULTAT / IMPACTE
4.1	Instal·lació xarxa canalització fibra òptica per al desplegament noves tecnologies.	M2 de fibra òptica instal·lada	Grau de satisfacció dels veïns i veïnes
4.2	Instal·lació antenes comunitàries en els edificis per a substituir les antenes individuals.	Reunions de comunitats de propietaris, número d'antenes parabòliques individuals retirades, número d'antenes parabòliques comunitàries instal·lades	Grau de satisfacció dels veïns i veïnes, millora de la imatge dels blocs de pisos i en general del barri
4.3	Creació d'una aula TIC al centre cívic Creació Aula TIC al Local Social de La Sauleda	Maquinari informàtic instal·lat: número d'ordinadors, impressores,..., Número de cursos de formació en noves tecnologies programats	Estadístiques de participació (edat, sexe, freqüència...), Ús que es dona als ordinadors (lúdic, escolar, laboral, cultural), Relacions que s'estableixen entre les persones que hi acudeixen
4.4	Instal·lació aparell videoconferència		
4..5	Adaptació dels edificis a les noves normatives de telecomunicacions	Reunions de comunitats de propietaris/es, número d'instal·lacions realitzades	Grau de satisfacció dels veïns i veïnes

CAMP 5 FOMENT DE LA SOSTENIBILITAT DEL DESENVOLUPAMENT. URBÀ			
CAMPS D'ACTUACIÓ I ACTUACIONS		INDICADORS DE REALITZACIÓ	INDICADORS DE RESULTAT / IMPACTE
5.2	Instal·lació energia solar fotovoltaica edificis municipals (CEIP Carrilet, EEI municipal Els Belluguets i Centre Cívic)	M2 captador instal·lat / m2 captador previst	Kw consumits de xarxa elèctrica/any
5.3	Mobilitat. Creació d'un carril bicicleta al carrer Carrilet	Km obra executat / km obra previst	Km carril bicicleta/ km total xarxa viària àmbit del pla, Grau d'utilització (nombre d'usuaris aparcaments de bicicleta / dia, nombre usuaris carril bicicleta/dia)
5.4	Increment de la biodiversitat als parcs urbans	% projecte executat / total previst	Nombre espècies autòctones zona lliure pública/, Nombre espècies autòctones totals jardineria municipal
5.5	Millores recollida selectiva. Increment dotació contenidors	Contenidors instal·lats / contenidors previstos	Nombre habitants/àrea d'aportació, Kg recollits selectivament/total kg rebuig generats
5.6	Instal·lació d'una deixalleria mòbil Accions d'estalvi i eficiència energètica en edificis municipals	Nombre d'elements de baixa eficiència substituïts per elements d'alta eficiència/ nombre d'intervencions sobre sistemes d'enllumenat i calefacció / nombre de dispositius d'aturada automàtica instal·lats.	Potència unitària després d'intervenció/ Potència unitària abans d'intervenció Estimació de la reducció d'emissions en Kg CO2/any
5.7	Recollida de la fracció orgànica de procedència domèstica. Retirada de residus d'amiant i fibrociment de domicilis particulars	% actuacions realitzades / total actuacions programades % d'actuacions potencials inventariades/total actuacions programades	Kg form recollits/habitant sector, Kg form recollits selectivament/kg totals residu generat Kg de fibrociment retirat, número de vivendes on s'ha actuat
5.8	Programa d'informació i sensibilització al local social.	Activitats realitzades / activitats previstes	Assistència mitja/xerrada, Nombre visitants/exposició, Grau de satisfacció assistents.
5.9	Campanya de foment del compostatge casolà.	Llars amb compostador / total llars potencials sector	Kg matèria orgànica compostada/kg matèria orgànica generada

CAMP 6 EQUITAT DE GÈNERE EN L'ÚS DE L'ESPAI URBÀ I DELS EQUIPAMENTS			
CAMPS D'ACTUACIÓ I ACTUACIONS		INDICADORS DE REALITZACIÓ	INDICADORS DE RESULTAT / IMPACTE
6.1	Potenciació del paper de les dones	Nombre de programes, xerrades, tallers i conferències	Nombre de dones que assisteixen a les diferents activitats proposades, Nombre de propostes de participació que fan les dones, Nombre de projectes en els quals han participat activament les dones del barri
6.2	Creació i edició d'un butlletí del barri elaborat per les dones	Impacte al barri del butlletí, Interès que desperta entre els veïns i veïnes la realització del butlletí	Nombre d'associacions que participen en l'elaboració del butlletí, Nombre de dones que hi participen, Nombre de butlletins anuals editats
6.3	Prevenició i actuació en casos de violència de gènere	Nombre d'accions realitzades amb aquest objectiu, Nombre d'accions de difusió realitzades	Nombre de persones que participen a les sessions de treball, Espais on es puguin difondre els principis treballats

CAMP 7 DESENVOLUPAMENT DE PROGRAMES QUE COMPORIN UNA MILLORA SOCIAL, URBANÍSTICA I ECONÒMICA DEL BARRI

CAMPS D'ACTUACIÓ I ACTUACIONS		INDICADORS DE REALITZACIÓ	INDICADORS DE RESULTAT / IMPACTE
7.1	Cohesió social		
7.1.1	<p>Accollida al barri (fins a 2012) Accions de cohesió social (a partir de 2013)</p>	<p>Nombre de sessions de benvinguda realitzades, Nombre d'entitats que participen a la Xarxa d'acollida, Nombre de guies d'acollida elaborades per al barri. Nombre de sessions de benvinguda realitzades, nombre de guies d'acollida elaborades per al barri. Nombre d'accions pedagògiques realitzades a les comunitats, nombre de mediacions directes realitzades a les comunitats. Mesures per afavorir la diversitat d'activitats al carrer, varietat d'espais per a diferents activitats i generacions, nombre de programes, xerrades, tallers....etc, activitats de promoció de voluntariat. Accions, programes, xerrades i tallers proposats.</p>	<p>Ús que fan les entitats i els veïns i veïnes de les eines d'acollida, Grau de satisfacció dels veïns i les veïnes de les eines elaborades Ús que fan les entitats i els/les veïns/es de les eines d'acollida, grau de satisfacció dels/es veïns/es de les eines elaborades. Percentatge de comunitats de veïns/es que s'han beneficiat de les accions, índex de satisfacció dels/es veïns/es. Nombre de persones que participen a les diferents activitats proposades, número de sessions de mediació realitzades, índex de satisfacció dels veïns i veïnes amb les activitats proposades, canvi d'hàbits a la utilització de l'espai públic i els equipaments. Nombre de persones de més de 60 anys que participen a les activitats realitzades, grau de satisfacció amb les activitats proposades, capacitat de proposta de noves activitats per part de la població a qui van dirigides.</p>
7.1.2	<p>Accolliment lingüístic - Aules de barri</p>	<p>Nombre de cursos realitzats, Nombre de persones matriculades, Número de visites realitzades als serveis de l'entorn per facilitar el seu coneixement, Nombre de reunions realitzades amb els altres serveis: associacions, escoles, etc.</p>	<p>Interacció entre els/les participants i l'escola dels seus fills, Entrevistes amb mestres, Assistència a reunions de pares, Presència en festes/altres activitats, Convivència amb el veïnat: Assistència a reunions de veïns, Participació en festes o altres activitats del barri, accés a l'oferta formativa del CFA: Preinscripcions realitzades, matrícules formalitzades. Accés als serveis de la Biblioteca de Palafrugell: nombre de carnets d'usuaris provinents d'aquest àmbit, assistència a les activitats programades per la biblioteca.</p>
7.1.3	<p>Millora de la convivència als edificis comunitaris (fins a 2012) Accions de cohesió social (passa a l'actuació 7.1.1 a partir de 2013)</p>	<p>Nombre d'accions pedagògiques realitzades a les comunitats, Nombre de mediacions directes realitzades a les comunitats</p>	<p>% de comunitats de veïns i veïnes que s'han beneficiat de les accions, Índex de satisfacció dels veïns i veïnes</p>

7.1.4	Millora de la convivència als espais comuns (fins 2012) Accions de cohesió social (passa a l'actuació 7.1.1 a partir de 2013)	Mesures per afavorir la diversitat d'activitats al carrer, Varietat d'espais per a diferents activitats i generacions, Nombre de programes, xerrades, tallers, etc., Activitats de promoció de voluntariat	Nombre de persones que participen a les diferents activitats proposades, Número de sessions de mediació realitzada, Índex de satisfacció dels veïns i veïnes amb les activitats proposades, Canvi d'hàbits a la utilització de l'espai públic i els equipaments
7.1.5	Potenciació de la identitat del barri en relació al municipi	Participació dels veïns i veïnes en la producció de l'exposició, Material aportat pels propis veïns i veïnes, Implicació de les àrees de l'Ajuntament en la producció de l'exposició, Implicació de les entitats i associacions en la producció de l'exposició sobre Palafrugell, Treball previ amb les persones de diferents nacionalitats i nombre d'entrevistes, Material gràfic recollit	Nombre de visites i procedència dels visitants en les exposicions, Durada de les exposicions, Grau de satisfacció dels veïns i veïnes, Quantitat i qualitat de documentació que es reculli i resti a l'Arxiu Municipal
7.2	Igualtat oportunitats		
7.2.1	Atenció a la gent gran: Coneixement de situacions de necessitat. Estudis població activa i gent gran (fins a 2012) Accions de cohesió social (passa a l'actuació 7.1.1 a partir de 2013)	Mesures per a conèixer la situació de les persones més grans de 75 anys, Mesures per a reduir les situacions de necessitat social i risc social, Modificacions en la planificació dels serveis	Nombre de persones més grans de 75 anys entrevistades, Nombre de persones més grans de 75 anys amb situacions de necessitat social, Nombre d'actuacions envers les persones detectades amb situacions de necessitat
7.2.2	Atenció a la gent gran: Treball preventiu (fins a 2012) Accions de cohesió social (passa a l'actuació 7.1.1 a partir de 2013)		
7.2.3	Atenció a la Infància: Lleure Educatiu amb Infants i Adolescents Atenció als joves (a partir de 2013)	Nombre d'activitats i projectes programats, etc. realitzats, Mesures per afavorir la diversitat d'activitats al carrer, Varietat d'espais per a diferents activitats, Inscripcions als tallers d'estudi assistit, Reunions amb els centres escolars, Alumnat finalitza el taller d'estudi assistit Nombre d'activitats, projectes, etc. realitzats, mesures per afavorir la diversitat d'activitats al carrer, varietat d'espais per a diferents activitats, inscripcions realitzades en el taller d'estudi assistit, reunions amb els centres escolars. Número de trobades realitzades amb els joves, número de trobades realitzades entre els joves i la resta d'associacions. Número de sessions realitzades pels professionals sobre diversos temes (habitatge, treball, formació, salut,...) Número d'entrevistes	Nombre d'infants i adolescents que participen a les activitats proposades, Grau de satisfacció dels infants i adolescents participants, Grau de satisfacció dels veïns i veïnes del barri, En els tallers d'estudi assistit: reforç dels hàbits escolars, desenvolupament tècniques d'estudi, integració de l'alumnat nouvingut en l'àmbit escolar i el treball en grup. Nombre d'infants i adolescents que participen a les activitats proposades, grau de satisfacció dels infants i adolescents participants, grau de satisfacció dels veïns/es del barri. Participació dels joves en les activitats comunitàries del barri, constitució d'una associació de joves en el barri. Número de joves atesos, demanda dels joves sobre qüestions diverses, número de derivacions realitzades de forma satisfactòria.

		realitzades.	
7.2.5	Potenciació del paper dels joves al barri Atenció als joves (passa a l'actuació 7.2.3 a partir de 2013)		
7.2.6	Foment de les polítiques d'emancipació. Atenció als joves (passa a l'actuació 7.2.3 a partir de 2013)		
7.3.2	Xarxa de Serveis: Dotació equipament centre cívic	Reunions amb els professionals i els veïns i veïnes per acordar l'equipament necessari.	Nombre de material disponible, ús del material, població beneficiària, grau de satisfacció dels veïns i veïnes
7.4	Oficina de gestió del projecte	Adequació de l'espai com a oficina del Pla de Barris, Contractació dels serveis necessaris pel seu desenvolupament	Implantació de les diferents actuacions del projecte, Número de veïns i veïnes atesos, grau de satisfacció dels veïns i veïnes

CAMP 8 ACCESSIBILITAT I SUPRESSIÓ DE BARRERES ARQUITECTÒNIQUES

CAMPS D'ACTUACIÓ I ACTUACIONS		INDICADORS DE REALITZACIÓ	INDICADORS DE RESULTAT / IMPACTE
8.1	Eliminació de barreres arquitectòniques als edificis	M2 renovats i/o creats, Número d'intervencions realitzades, Número d'edificis adaptats	Població beneficiada, Grau de satisfacció dels residents
8.2	Eliminació de barreres arquitectòniques als espais públics.	M2 renovats i/o creats, Número d'intervencions realitzades, número d'espais adaptats	Població beneficiada, Grau de satisfacció dels veïns i veïnes
8.3	Instal·lació dos passos elevats a la zona Sauleda	M2 de pas elevat construïts i senyalització complementària	Millora de l'accessibilitat, ús del pas de vianants elevat, disminució dels accidents, grau de satisfacció dels veïns i veïnes
8.4	Instal·lació dos passos elevats a la zona Carrer Ample	M2 de pas elevat construïts i senyalització complementària	Millora de l'accessibilitat, ús del pas de vianants elevat, disminució dels accidents, grau de satisfacció dels veïns i veïnes

5.4 Valoració dels requeriments de continuïtat i de manteniment una vegada completada l'execució del projecte

CAMPS D'ACTUACIÓ/ACTUACIONS	COST DE MANTENIMENT ANUAL
Camp 1 Millora de l'espai públic i dotació d'espais verds	
1.1 Projecte del parc urbà "El Carrilet"	2.500 € (zona verda), 255 € (enllumenat), 2.000 € (equipament i via pública)
1.2 Projecte de Millora Urbana del carrer Carrilet	1.800 € (via pública), 515 € (enllumenat), 1.000 € (clavegueram)
1.3 Projecte de Millora Urbana per l'arranjament del carrer Ponent	1.800 € (via pública), 255 € (enllumenat), 800 € (clavegueram)
1.4 Projecte de Millora Urbana per l'arranjament dels carrers Unió i Testos	1.500 € (via pública), 1.000 € (clavegueram)
1.5 Projecte de Millora Urbana per l'arranjament dels carrers Independència i Sant Pere	2.000 € (via pública), 1.500 € (clavegueram), 645 € (enllumenat)
1.6 Arranjament vorera CEIP Carrilet i doble carril de circulació.	1.500 € (via pública)
1.7 Arranjament del carrer Barcelona	1.000 € (via pública), 250 € (enllumenat), 800 € (clavegueram)
1.8 Adequació de l'entorn de la pista esportiva de la Plaça de l'Estadi	1.500 € (equipament esportiu), 155 € (enllumenat)
1.9 Millora urbana: Arranjament del carrer Horta d'en Fina	1.500 € (via pública), 1.000 € (clavegueram), 645 € (enllumenat)
Camp 3 Provisió d'equipaments per a l'ús col·lectiu	
3.1 Millora i ampliació local social "La Sauleda"	3.000 € (manteniment edifici), 4.350 € (neteja)
3.2 Millora local social "C/Ample".	1.000 € (manteniment edifici), 800 € (neteja)
Camp 4 Incorporació de les tecnologies de la informació en els edificis.	
4.3 Creació d'una aula TIC en el Local Social de la Sauleda	1.500 € (manteniment maquinari)
4.4 Instal·lació aparell videoconferència	
Camp 5 Foment de la sostenibilitat del desenvolupament urbà	
5.2 Instal·lació energia solar fotovoltaica edificis públics	1.000 € (manteniment plaques)
5.4 Increment de la biodiversitat als parcs urbans	1.000 € (manteniment)

5.5 Calendari de desplegament del projecte

		2009	2010	2011	2012	2013	2014	2015	2016	2017	2018
Camp 1 Millora de l'espai públic i dotació d'espais verds											
1.1	Parc Urbà "El Carrilet"										
1.2	Millora urbana del carrer Carrilet										
1.3	Millora urbana del carrer Ponent										
1.4	Millora urbana arranjamnt c. Unió i Testos										
1.5	Millora urbana dels carrers Independència i Sant Pere										
1.6	Arranjament vorera CEIP Carrilet i carril bici Arranjament vorera CEIP Carrilet i doble carril de circulació										
1.7	Millora urbana arranjamnt carrer Barcelona										
1.8	Adequació de l'entorn de la pista esportiva de la plaça de l'estadi										
1.9	Millora urbana. Arranjament del carrer Horta d'en Fina										
Camp 2 Rehabilitació i equipament dels elements col·lectius dels edificis											
2.1	Instal·lació d'ascensors i rehabilitació de façanes La Sauleda i C. Ample										
2.2	Rehab. i equip. elements col·lectius edificis àmbit d'intervenció										
Camp 3 Provisió d'equipaments per a l'ús col·lectiu											
3.1	Millora i ampliació del local social de "La Sauleda" (centre cívica)										
3.2	Millora del local social del carrer Ample										
Camp 4 Incorporació de les tecnologies de la informació en els edificis											
4.3	Creació aula TIC en el centre cívica Creació aula TIC en el Local Social de La Sauleda										
4.4	Instal·lació aparell videoconferència										
Camp 5 Foment de la sostenibilitat del desenvolupament urbà											
5.2	Instal·lació d'energia solar en els edificis municipals										
5.4	Increment biodiversitat parcs urbans										
5.5	Increment dotació de contenidors										
5.6	Instal·lació de deixalleria mòbil Accions d'estalvi i eficiència energètica en edificis municipals										
5.7	Recollida de fracció orgànica de precedència domèstica. Retirada residus d'amiant i fibrociment de domicilis particulars										

5.8	Programa d'informació i sensibilització al local social											
5.9	Campanya de foment compostatge cassola											
Camp 6 Equitat de gènere en l'ús de l'espai urbà i dels equipaments												
		2009	2010	2011	2012	2013	2014	2015	2016	2017	2018	
6.1	Potenciació paper de les dones											
6.2	Creació i edició d'un butlletí del barri elaborat per dones											
6.3	Prevenió i actuació en casos de violència de gènere											
Camp 7 Desenvolupament programes que compartin millora social, urbanística i econòmica												
7.1.1	Cohesió social: acollida al barri Accions de cohesió social											
7.1.2	Cohesió social: Acolliment lingüístic – Aules de barri											
7.1.3	Cohesió social: Millora de la convivència en els edificis Comunitaris Accions de cohesió social											
7.1.4	Cohesió social: Millora de la convivència en espais comuns Accions de cohesió social											
7.1.5	Cohesió social i identitat: Potenciació identitat barri en relació al municipi											
7.2.1	Igualtat d'oportunitats: Coneixement/ necessitats. Estudis població activa i gent gran Accions de cohesió social											
7.2.2	Igualtat d'oportunitats: atenció a la gent gran. Treball preventiu Accions de cohesió social											
7.2.3	Igualtat d'oportunitats: lleure educatiu infants i adolescents Atenció als joves											
7.2.5	Igualtat d'oportunitats: atenció adolescents i joves. Potenciació del paper dels joves Atenció als joves											
7.2.6	Igualtat d'oportunitats: atenció joves. Foment de les polítiques d'emancipació Atenció als joves											
7.3.2	Xarxa de Serveis: Dotació equipament centre cívic											
7.4	Oficina de gestió Pla de Barris											
Camp 8 Accessibilitat i supressió de barreres arquitectòniques												
8.3	Instal·lació passos elevats en el barri de la Sauleda											
8.4	Instal·lació passos elevats en el barri del C/Ample											

5.6.1 Pla de finançament inicial

Camp	Codi	Descripció de l'actuació	Despesa actuació	FINANÇAMENT DEL PROJECTE		
				Ajuntament	Fons Pla de Barris	Altres
1	Total		5.039.044,58	1.706.671,38	2.519.522,29	812.850,91
	1.1	Parc urbà "El Carrilet"	1.625.810,05	574.495,03	812.905,03	238.410,00
	1.2	Millora urbana del C/ Carrilet	1.492.545,01	358.608,00	746.272,51	387.664,50
	1.3	Millora urbana arranament C/Ponent	445.341,23	178.136,49	222.670,62	44.534,12
	1.4	Millora urbana arranament c/Unió i Testos	201.525,12	80.610,05	100.762,56	20.152,51
	1.5	Millora urbana arranament c/Independència i c/Sant Pere	705.122,68	282.049,07	352.561,34	70.512,27
	1.6	Arranjament vorera CEIP Carrilet i carril bici	249.349,72	99.739,89	124.674,86	24.934,97
	1.7	Millora urbana arranament c/Barcelona	266.425,37	106.570,15	133.212,69	26.642,54
	1.8	Adequació entorn pista esportiva Plaça de l'estadi c/Ample	52.925,40	26.462,70	26.462,70	0,00
2	Total		1.246.000,00	249.200,00	623.000,00	373.800,00
	2.1	Instal·lació d'ascensors i rehabilitació façanes Sauleda	1.000.000,00	200.000,00	500.000,00	300.000,00
	2.2	Substitució d'ascensors i rehabilitació façanes Ample	246.000,00	49.200,00	123.000,00	73.800,00
3	Total		566.760,48	283.380,24	283.380,24	0,00
	3.1	Millora i ampliació local social "La Sauleda" (Centre Cívic)	516.887,97	258.443,99	258.443,99	0,00
	3.2	Millora local social C/Ample	49.872,51	24.936,26	24.936,26	0,00
4	Total		33.000,00	16.500,00	16.500,00	0,00
	4.1	Instal·lació xarxa canalització fibra òptica desplegament noves tecnologies	Inclòs Camp 1	Inclòs Camp 1	Inclòs Camp 1	Inclòs Camp 1
	4.2	Instal·lació antenes comunitàries en edificis per a substituir antenes individuals	Inclòs Camp 7	Inclòs Camp 7	Inclòs Camp 7	Inclòs Camp 7
	4.3	Creació Aula TIC en el Centre Cívic	18.000,00	9.000,00	9.000,00	0,00
	4.4	Instal·lació aparell videoconferència	15.000,00	7.500,00	7.500,00	0,00

			Inclòs Camp 2	Inclòs Camp 2	Inclòs Camp 2	Inclòs Camp 2
	4.5	Adaptació dels edificis a les noves normatives de telecomunicacions				
5	Total		340.000,00	170.000,00	170.000,00	0,00
	5.2	Instal·lació energia solar fotovoltaica a edificis municipals	100.000,00	50.000,00	50.000,00	0,00
	5.3	Foment de l'ús de la bicicleta – Carril bici	Inclòs Camp 1	Inclòs Camp 1	Inclòs Camp 1	Inclòs Camp 1
	5.4	Increment biodiversitat als parcs urbans	12.000,00	6.000,00	6.000,00	0,00
	5.5	Increment dotació contenidors	11.000,00	5.500,00	5.500,00	0,00
	5.6	Instal·lació deixalleria mòbil	69.000,00	34.500,00	34.500,00	0,00
	5.7	Recollida fracció orgànica de procedència domèstica	100.000,00	50.000,00	50.000,00	0,00
	5.8	Programa d'informació i sensibilització al local social	8.000,00	4.000,00	4.000,00	0,00
	5.9	Campanya de foment del compostatge casolà	40.000,00	20.000,00	20.000,00	0,00
6	Total		51.000,00	25.500,00	25.500,00	0,00
	6.1	Potenciació del paper de les dones	30.000,00	15.000,00	15.000,00	0,00
	6.2	Creació i edició d'un butlletí del barri elaborat per dones	20.000,00	10.000,00	10.000,00	0,00
	6.3	Prevenió i actuació en casos de violència de gènere	1.000,00	500,00	500,00	0,00
7	Total		975.415,22	369.307,61	487.707,61	118.400,00
	7.1.1	Cohesió social: Acollida al barri	40.000,00	15.000,00	20.000,00	5.000,00
	7.1.2	Cohesió social: Acolliment lingüístic – Aules de barri	80.000,00	40.000,00	40.000,00	0,00
	7.1.3	Cohesió social: Millora de la convivència en els edificis comunitaris	84.000,00	42.000,00	42.000,00	0,00
	7.1.4	Cohesió social: Millora de convivència en els espais comuns	76.000,00	38.000,00	38.000,00	0,00
	7.1.5	Cohesió social i Identitat: Potenciació de la identitat del barri en relació al municipi	15.000,00	7.500,00	7.500,00	0,00
	7.2.1	Igualtat d'oportunitats: Atenció a la gent gran: Coneixement situacions necessitat	12.000,00	6.000,00	6.000,00	0,00
	7.2.2	Igualtat d'oportunitats: Atenció a la gent gran: Treball preventiu	41.600,00	20.800,00	20.800,00	0,00
	7.2.3	Igualtat d'oportunitats: Atenció a la Infància: Lleure Educatiu amb Infants i Adolescents	195.191,22	97.595,610	97.595,61	0,00
	7.2.5	Igualtat d'oportunitats: Atenció adolescents i joves: Potenciació paper dels joves	16.400,00	8.200,00	8.200,00	0,00

	7.2.6	Igualtat d'oportunitats: Atenció joves: Foment de les polítiques d'emancipació	12.000,00	6.000,00	6.000,00	0,00
	7.3.2	Xarxa de Serveis: Dotació equipament centre cívic	69.644,15	34,822,08	34,822,08	0,00
	7.4	Oficina gestió del projecte (despeses personal, lloguer i func.)	333.579,85	53.389,93	166.789,93	113.400,00
8	Total		18.500,00	9.250,00	9.250,00	0,00
	8.1	Eliminació barreres arquitectòniques en els habitatges	Inclòs Camp 2	Inclòs Camp 2	Inclòs Camp 2	Inclòs Camp 2
	8.2	Eliminació barreres arquitectòniques en els espais públics	Inclòs Camp 1	Inclòs Camp 1	Inclòs Camp 1	Inclòs Camp 1
	8.3	Instal·lació passos elevats La Sauleda	7.400,00	3.700,00	3.700,00	0,00
	8.4	Instal·lació passos elevats C/ Ample	11.100,00	5.550,00	5.550,00	0,00
		TOTAL	8.269.720,28	2.829.809,23	4.134.860,14	1.305.050,91

5.6.2 Pla de finançament primera pròrroga (aprovat l'11 de desembre de 2012)

Camp	Codi	Descripció de l'actuació	Despesa actuació	Ajuntament	Fons Pla de Barris	Altres
1	Total		5.029.264,22	1.985.278,66	2.514.632,15	529.353,41
	1.1	Parc urbà "El Carrilet"	1.625.810,05	812.905,02	812.905,03	
	1.2	Millora urbana del C/ Carrilet	1.492.545,01	358.608,00	746.272,51	387.664,50
	1.3	Millora urbana arranament C/Ponent	445.341,23	178.136,48	222.670,63	44.534,12
	1.4	Millora urbana arranament del carrer Unió i Testos				
	1.5	Millora urbana arranament c/Independència i c/Sant Pere	705.122,68	282.049,07	352.561,34	70.512,27
	1.6	Arranjament vorera CEIP Carrilet i carril bici Arranjament vorera CEIP Carrilet i doble carril de circulació	441.349,72	220.674,86	220.674,86	
	1.7	Millora urbana arranament c/Barcelona	266.425,37	106.570,15	133.212,70	26.642,52
	1.8	Adequació entorn pista esportiva Plaça de l'estadi c/Ample	52.670,16	26.335,08	26.335,08	
2	Total		1.246.000,01	623.000,01	623.000,00	
	2.2	Rehabilitació i equipament elements col·lectius edificis àmbit d'intervenció (comprèn 2.1 i 2.2 del Pla financer incial)	1.246.000,01	623.000,01	623.000,00	
3	Total		566.760,47	283.380,22	283.380,25	
	3.1	Millora i ampliació local social "La Sauleda" (Centre Cívic)	526.754,48	263.377,24	263.377,24	
	3.2	Millora local social C/Ample	40.005,99	20.002,98	20.003,01	
4	Total		33.000,00	16.500,00	16.500,00	
	4.3	Creació Aula TIC en el Centre Cívic	18.000,00	9.000,00	9.000,00	
	4.4	Instal·lació aparell videoconferència	15.000,00	7.500,00	7.500,00	
5	Total		349.036,07	174.518,04	174.518,03	
	5.2	Instal·lació energia solar fotovoltaica a edificis municipals	99.980,98	49.990,49	49.990,49	
	5.4	Increment biodiversitat als parcs urbans	21.525,12	10.762,56	10.762,56	
	5.5	Increment dotació contenidors	10.529,97	5.264,99	5.264,98	
	5.6	Instal·lació deixalleria mòbil Accions d'estalvi i eficiència energètica en edificis municipals	69.000,00	34.500,00	34.500,00	
	5.7	Recollida de fracció orgànica de procedència domèstica Retirada de residus d'amiant i fibrociment de domicilis particulars	100.000,00	50.000,00	50.000,00	
	5.8	Programa d'informació i sensibilització al local social	8.000,00	4.000,00	4.000,00	

	5.9	Campanya de foment del compostatge casolà	40.000,00	20.000,00	20.000,00	
6	Total		51.000,00	18.000,00	25.500,00	7.500,00
	6.1	Potenciació del paper de les dones	30.000,00	15.000,00	15.000,00	
	6.2	Creació i edició d'un butlletí del barri elaborat per dones	20.000,00	2.500,00	10.000,00	7.500,00
	6.3	Prevenició i actuació en casos de violència de gènere	1.000,00	500,00	500,00	
7	Total		976.160,24	488.080,17	488.080,07	
	7.1.1	Cohesió social: Acollida al barri Accions de cohesió social (comprèn 7.1.1 – 7.1.3 – 7.1.4 – 7.2.1 – 7.2.2)	104.833,03	52.416,52	52.416,51	
	7.1.2	Cohesió social: Acolliment lingüístic – Aules de barri	80.000,00	40.000,00	40.000,00	
	7.1.3	Cohesió social: Millora de la convivència en els edificis comunitaris (fins a 2012) Accions de cohesió social	82.529,90	41.265,04	41.264,86	
	7.1.4	Cohesió social: Millora de la convivència en els espais comuns (fins a 2012) Accions de cohesió social	56.192,61	28.096,24	28.096,37	
	7.1.5	Cohesió social i Identitat: Potenciació de la identitat del barri en relació al municipi	15.000,00	7.500,00	7.500,00	
	7.2.1	Igualtat d'oportunitats: Coneixement situacions de necessitat. Estudis població activa i gent gran (fins a 2012) Accions de cohesió social	10.044,46	5.022,23	5.022,23	
	7.2.3	Igualtat d'oportunitats: Lleure educatiu infants i adolescents Atenció als joves (comprèn 7.2.3 – 7.2.5 – 7.2.6)	224.336,24	112.168,15	112.168,09	
	7.3.2	Xarxa de Serveis: Dotació equipament centre cívic	69.644,15	34.822,07	34.822,08	
	7.4.1	Oficina gestió del projecte (despeses personal, lloguer i func.)	333.579,85	166.789,92	166.789,93	
8	Total		18.499,27	9.249,63	9.249,64	
	8.3	Instal·lació passos elevats La Sauleda	11.099,83	5.549,91	5.549,92	
	8.4	Instal·lació passos elevats C/ Ample	7.399,44	3.699,72	3.699,72	
		TOTAL	8.269.720,28	3.598.006,73	4.134.860,14	536.853,41

5.6.3 Pla de finançament actual (aprovat el 15 de desembre de 2014)

Camp	Codi	Descripció de l'actuació	Despesa actuació	Ajuntament	Fons Pla de Barris	Altres
1	Total		4.089.781,57	1.618.083,72	2.044.890,83	426.807,02
	1.1	Parc urbà "El Carrilet"	1.625.810,05	812.905,03	812.905,02	0,00
	1.2	Millora urbana del C/ Carrilet	1.492.545,01	358.608,00	746.272,51	387.664,50
	1.3	Millora urbana arranament C/Ponent	0,00	0,00	0,00	0,00
	1.5	Millora urbana arranament c/Independència i c/Sant Pere	0,00	0,00	0,00	0,00
	1.6	Arranjament vorera CEIP Carrilet i carril bici Arranjament vorera CEIP Carrilet i doble carril de circulació	402.330,98	201.165,46	201.165,52	0,00
	1.7	Millora urbana arranament c/Barcelona	266.425,37	106.570,15	133.212,70	26.642,52
	1.8	Adequació entorn pista esportiva Plaça de l'estadi c/Ample	52.670,16	26.335,08	26.335,08	0
	1.9	Millora urbana. Arranjament del carrer Horta d'en Fina	250.000,00	112.500,00	125.000,00	12.500,00
2	Total		2.285.482,67	1.142.741,37	1.142.741,30	
	2.2	Rehabilitació i equipament elements col·lectius edificis àmbit d'intervenció (comprèn 2.1 i 2.2 del Pla financer incial)	2.285.482,67	1.142.741,37	1.142.741,30	
3	Total		414.205,99	207.102,98	207.103,01	
	3.1	Millora i ampliació local social "La Sauleda" (Centre Cívic) Millora i ampliació Local Social " La Sauleda"	374.200,00	187.100,00	187.100,00	
	3.2	Millora local social C/Ample	40.005,99	20.002,98	20.003,01	
4	Total		7.094,23	3.547,11	3.547,12	
	4.3	Creació Aula TIC en el Centre Cívic Creació Aula TIC al Local Social de "La Sauleda"	7.094,23	3.547,11	3.547,12	
	4.4	Instal·lació aparell videoconferència	0,00	0,00	0,00	
5	Total		262.349,05	131.174,47	131.174,58	
	5.2	Instal·lació energia solar fotovoltaica a edificis municipals	99.980,98	49.990,49	49.990,49	
	5.4	Increment biodiversitat als parcs urbans	17.575,25	8.787,63	8.787,62	
	5.5	Increment dotació contenidors	10.529,97	5.264,99	5.264,98	
	5.6	Instal·lació deixalleria mòbil Accions d'estalvi i eficiència energètica en edificis municipals	17.749,20	8.874,60	8.874,60	
	5.7	Recollida de fracció orgànica de procedència domèstica Retirada de residus d'amiant i fibrociment de domicilis particulars	68.283,51	34.141,71	34.141,80	

	5.8	Programa d'informació i sensibilització al local social	7.976,62	3.988,31	3.988,31	
	5.9	Campanya de foment del compostatge casolà	40.253,52	20.126,74	20.126,78	
6	Total		51.332,10	18.166,07	25.666,03	7.500,00
	6.1	Potenciació del paper de les dones	29.999,75	14.999,90	14.999,85	
	6.2	Creació i edició d'un butlletí del barri elaborat per dones	20.332,35	2.666,17	10.166,18	7.500,00
	6.3	Prevenió i actuació en casos de violència de gènere	1.000,00	500,00	500,00	
7	Total		1.140.975,40	570.487,77	570.487,63	
	7.1.1	Cohesió social: Acollida al barri Accions de cohesió social (comprèn 7.1.1 - 7.1.3 - 7.1.4 - 7.2.1 - 7.2.2)	186.934,42	93.467,38	93.467,04	
	7.1.2	Cohesió social: Acolliment lingüístic – Aules de barri	68.734,63	34.367,28	34.367,35	
	7.1.3	Cohesió social: Millora de la convivència en els edificis comunitaris (fins a 2012) Accions de cohesió social	82.529,90	41.265,04	41.264,86	
	7.1.4	Cohesió social: Millora de la convivència en els espais comuns (fins a 2012) Accions de cohesió social	56.192,61	28.096,24	28.096,37	
	7.1.5	Cohesió social i Identitat: Potenciació de la identitat del barri en relació al municipi	14.998,03	7.499,01	7.499,02	
	7.2.1	Igualtat d'oportunitats: Coneixement situacions de necessitat. Estudis població activa i gent gran (fins a 2012) Accions de cohesió social	10.044,46	5.022,23	5.022,23	
	7.2.3	Igualtat d'oportunitats: Lleure educatiu infants i adolescents Atenció als joves (comprèn 7.2.3 – 7.2.5 – 7.2.6)	224.336,24	112.168,10	112.168,14	
	7.3.2	Xarxa de Serveis: Dotació equipament centre cívic	69.644,15	34.822,07	34.822,08	
	7.4.1	Oficina gestió del projecte (despeses personal, lloguer i func.) Oficina de gestió del projecte (despeses personal, funcionament i adequació de l'espai de treball)	427.560,96	213.780,42	213.780,54	
8	Total		18.499,27	9.249,63	9.249,64	
	8.3	Instal·lació passos elevats La Sauleda	11.099,83	5.549,91	5.549,92	
	8.4	Instal·lació passos elevats C/ Ample	7.399,44	3.699,72	3.699,72	
		TOTAL	8.269.720,28	3.700.553,12	4.134.860,14	434.307,02

			FINANÇAMENT DEL PROJECTE 2009			
Camp	Codi	Descripció de l'actuació	Despesa actuació	Ajuntament	Generalitat	Altres
1	Total		11.310,00	5.655,00	5.655,00	0,00
	1.1	Parc urbà "El Carrilet"	11.310,00	5.655,00	5.655,00	
	1.2	Millora urbana del C/ Carrilet	0,00			
	1.3	Millora urbana arranjament C/Ponent	0,00			
	1.4	Millora urbana arranjament del carrer Unió i Testos	0,00			
	1.5	Millora urbana arranjament c/Independència i c/Sant Pere	0,00			
	1.6	Arranjament vorera CEIP Carrilet i carril bicicleta Arranjament vorera CEIP Carrilet i doble carril de circulació	0,00			
	1.7	Millora urbana arranjament c/Barcelona	0,00			
	1.8	Adequació entorn pista esportiva Plaça de l'estadi c/Ample	0,00			
	1.9	Millora urbana. Arranjament carrer Horta d'en Fina	0,00			
2	Total		0,00			0,00
	2.1	Instal·lació d'ascensors i rehabilitació de façanes La Sauleda	0,00			
	2.2	Substitució d'ascensors i rehabilitació de façanes Carrer Ample Rehabilitació i equipament elements col·lectius edificis àmbit d'intervenció	0,00			
3	Total		0,00			0,00
	3.1	Millora i ampliació local social "La Sauleda" (Centre Cívic) Millora i ampliació local social "La Sauleda"	0,00			
	3.2	Millora local social C/Ample	0,00			
4	Total		0,00			0,00
	4.3	Creació Aula TIC en el Centre Cívic Creació Aula TIC al Local Social de La Sauleda	0,00			
	4.4	Instal·lació aparell videoconferència	0,00			
5	Total		95.730,15	47.865,08	47.865,07	0,00
	5.2	Instal·lació energia solar fotovoltaica a edificis municipals	85.200,18	42.600,09	42.600,09	
	5.4	Increment biodiversitat als parcs urbans	0,00			
	5.5	Increment dotació contenidors	10.529,97	5.264,99	5.264,98	
	5.6	Instal·lació deixalleria mòbil Accions d'estalvi i eficiència energètica en edificis municipals	0,00			

	5.7	Recollida de fracció orgànica de procedència domèstica Retirada de residus d'amiant i fibrociment de domicilis particulars	0,00			
	5.8	Programa d'informació i sensibilització al local social	0,00			
	5.9	Campanya de foment del compostatge casolà	0,00			
6	Total		20,88	10,44	10,44	0,00
	6.1	Potenciació del paper de les dones	0,00			
	6.2	Creació i edició d'un butlletí del barri elaborat per dones	20,88	10,44	10,44	
	6.3	Prevenició i actuació en casos de violència de gènere	0,00			
7	Total		108.339,97	54.169,91	54.170,06	0,00
	7.1.1	Cohesió social: Acollida al barri Accions de cohesió social	0,00			
	7.1.2	Cohesió social: Acolliment lingüístic – Aules de barri	10.746,99	5.373,50	5.373,49	
	7.1.3	Cohesió social: Millora convivència edificis comunitaris Accions de cohesió social	5.900,00	2.950,00	2.950,00	
	7.1.4	Cohesió social: Millora convivència espais comuns Accions de cohesió social	5.000,00	2.500,00	2.500,00	
	7.1.5	Cohesió social i Identitat: Potenciació de la identitat del barri en relació al municipi	0,00			
	7.2.1	Igualtat d'oportunitats: coneixement situació de necessitat. Estudis població activa i gent gran. Accions de cohesió social	0,00			
	7.2.2	Igualtat d'oportunitats: Atenció a la gent gran. Treball preventiu. Accions de cohesió social	0,00			
	7.2.3	Igualtat d'oportunitats: Lleure educatiu a infants i adolescents. Atenció als joves	27.369,91	13.684,92	13.684,99	
	7.2.5	Igualtat d'oportunitats: At. Adolescents i joves. Potenciació paper dels joves Atenció als joves	0,00			
	7.2.6	Igualtat d'oportunitats: At. Adolescents i joves. Foment polítiques d'emancipació Atenció als joves	0,00			
	7.3.2	Xarxa de Serveis: Dotació equipament centre cívic	0,00			
	7.4.1	Oficina gestió del projecte (despeses personal, lloguer i func.) Oficina de gestió del projecte (despeses personal, funcionament i adequació de l'espai de treball)	59.323,07	29.661,49	29.661,58	
8	Total		0,00			0,00
	8.3	Instal·lació passos elevats La Sauleda	0,00			
	8.4	Instal·lació passos elevats C/ Ample	0,00			
		TOTAL	215.401,00	107.700,43	107.700,57	0,00

			FINANÇAMENT DEL PROJECTE 2010			
Camp	Codi	Descripció de l'actuació	Despesa actuació	Ajuntament	Generalitat	Altres
1	Total		619.112,54	309.556,28	309.556,26	0,00
	1.1	Parc urbà "El Carrilet"	568.833,40	284.416,71	284.416,69	
	1.2	Millora urbana del C/ Carrilet	0,00			
	1.3	Millora urbana arranament C/Ponent	0,00			
	1.4	Millora urbana arranament del carrer Unió i Testos	0,00			
	1.5	Millora urbana arranament c/Independència i c/Sant Pere	0,00			
	1.6	Arranjament vorera CEIP Carrilet i carril bicicleta Arranjament vorera CEIP Carrilet i doble carril de circulació	0,00			
	1.7	Millora urbana arranament c/Barcelona	0,00			
	1.8	Adequació entorn pista esportiva Plaça de l'estadi c/Ample	0,00			
	1.9	Millora urbana. Arranjament carrer Horta d'en Fina	50.279,14	25.139,57	25.139,57	
2	Total		87.986,12	43.993,06	43.993,06	0,00
	2.1	Instal·lació d'ascensors i rehabilitació de façanes La Sauleda	0,00			
	2.2	Substitució d'ascensors i rehabilitació de façanes Carrer Ample Rehabilitació i equipament elements col·lectius edificis àmbit d'intervenció	87.986,12	43.993,06	43.993,06	
3	Total		0,00			0,00
	3.1	Millora i ampliació local social "La Sauleda" (Centre Cívic) Millora i ampliació local social "La Sauleda"	0,00			
	3.2	Millora local social C/Ample	0,00			
4	Total		0,00			0,00
	4.3	Creació Aula TIC en el Centre Cívic Creació Aula TIC al Local Social de La Sauleda	0,00			
	4.4	Instal·lació aparell videoconferència	0,00			
5	Total		13.973,76	6.986,88	6.986,88	0,00
	5.2	Instal·lació energia solar fotovoltaica a edificis municipals	9.840,20	4.920,10	4.920,10	
	5.4	Increment biodiversitat als parcs urbans	0,00			
	5.5	Increment dotació contenidors	0,00			
	5.6	Instal·lació deixalleria mòbil Accions d'estalvi i eficiència energètica en edificis municipals	0,00			

	5.7	Recollida de fracció orgànica de procedència domèstica Retirada de residus d'amiant i fibrociment de domicilis particulars	0,00			
	5.8	Programa d'informació i sensibilització al local social	4.133,56	2.066,78	2.066,78	
	5.9	Campanya de foment del compostatge casolà	0,00			
6	Total		6.832,77	0,00	3.416,39	3.416,38
	6.1	Potenciació del paper de les dones	0,00			
	6.2	Creació i edició d'un butlletí del barri elaborat per dones	6.832,77	0,00	3.416,39	3.416,38
	6.3	Prevenició i actuació en casos de violència de gènere	0,00			
7	Total		144.094,26	72.047,11	72.047,15	0,00
	7.1.1	Cohesió social: Acollida al barri Accions de cohesió social	9.339,00	4.669,50	4.669,50	
	7.1.2	Cohesió social: Acolliment lingüístic – Aules de barri	12.649,98	6.324,98	6.325,00	
	7.1.3	Cohesió social: Millora convivència edificis comunitaris Accions de cohesió social	25.677,17	12.838,59	12.838,58	
	7.1.4	Cohesió social: Millora convivència espais comuns Accions de cohesió social	6.339,56	3.169,74	3.169,82	
	7.1.5	Cohesió social i Identitat: Potenciació de la identitat del barri en relació al municipi	0,00			
	7.2.1	Igualtat d'oportunitats: coneixement situació de necessitat. Estudis població activa i gent gran. Accions de cohesió social	0,00			
	7.2.2	Igualtat d'oportunitats: Atenció a la gent gran. Treball preventiu. Accions de cohesió social	0,00			
	7.2.3	Igualtat d'oportunitats: Lleure educatiu a infants i adolescents. Atenció als joves	56.573,11	28.286,55	28.286,56	
	7.2.5	Igualtat d'oportunitats: At. Adolescents i joves. Potenciació paper dels joves Atenció als joves	0,00			
	7.2.6	Igualtat d'oportunitats: At. Adolescents i joves. Foment polítiques d'emancipació Atenció als joves	0,00			
	7.3.2	Xarxa de Serveis: Dotació equipament centre cívic	0,00			
	7.4.1	Oficina gestió del projecte (despeses personal, lloguer i func.) Oficina de gestió del projecte (despeses personal, funcionament i adequació de l'espai de treball)	33.515,44	16.757,76	16.757,68	
8	Total		18.499,27	9.249,63	9.249,64	0,00
	8.3	Instal·lació passos elevats La Sauleda	11.099,83	5.549,91	5.549,92	
	8.4	Instal·lació passos elevats C/ Ample	7.399,44	3.699,72	3.699,72	
		TOTAL	890.498,72	441.832,97	445.249,37	3.416,38

			FINANÇAMENT DEL PROJECTE 2011			
Camp	Codi	Descripció de l'actuació	Despesa actuació	Ajuntament	Generalitat	Altres
1	Total		1.048.057,67	524.028,83	524.028,84	0,00
	1.1	Parc urbà "El Carrilet"	1.045.666,65	522.833,32	522.833,33	
	1.2	Millora urbana del C/ Carrilet	0,00			
	1.3	Millora urbana arranament C/Ponent	0,00			
	1.4	Millora urbana arranament del carrer Unió i Testos	0,00			
	1.5	Millora urbana arranament c/Independència i c/Sant Pere	0,00			
	1.6	Arranjament vorera CEIP Carrilet i carril bicicleta Arranjament vorera CEIP Carrilet i doble carril de circulació	0,00			
	1.7	Millora urbana arranament c/Barcelona	0,00			
	1.8	Adequació entorn pista esportiva Plaça de l'estadi c/Ample	0,00			
	1.9	Millora urbana. Arranjament carrer Horta d'en Fina	2.391,02	1.195,51	1.195,51	
2	Total		214.523,27	107.261,64	107.261,63	0,00
	2.1	Instal·lació d'ascensors i rehabilitació de façanes La Sauleda	0,00			
	2.2	Substitució d'ascensors i rehabilitació de façanes Carrer Ample Rehabilitació i equipament elements col·lectius edificis àmbit d'intervenció	214.523,27	107.261,64	107.261,63	
3	Total		0,00	0,00	0,00	0,00
	3.1	Millora i ampliació local social "La Sauleda" (Centre Cívic) Millora i ampliació local social "La Sauleda"	0,00			
	3.2	Millora local social C/Ample	0,00			
4	Total		0,00	0,00	0,00	0,00
	4.3	Creació Aula TIC en el Centre Cívic Creació Aula TIC al Local Social de La Sauleda	0,00			
	4.4	Instal·lació aparell videoconferència	0,00			
5	Total		43.142,79	21.571,36	21.571,43	0,00
	5.2	Instal·lació energia solar fotovoltaica a edificis municipals	4.940,60	2.470,30	2.470,30	
	5.4	Increment biodiversitat als parcs urbans	0,00			
	5.5	Increment dotació contenidors	0,00			
	5.6	Instal·lació deixalleria mòbil Accions d'estalvi i eficiència energètica en edificis municipals	0,00			

	5.7	Recollida de fracció orgànica de procedència domèstica Retirada de residus d'amiant i fibrociment de domicilis particulars	0,00			
	5.8	Programa d'informació i sensibilització al local social	38.202,19	19.101,06	19.101,13	
	5.9	Campanya de foment del compostatge casolà	0,00			
6	Total		18.749,02	5.874,51	9.374,51	3.500,00
	6.1	Potenciació del paper de les dones	10.000,00	5.000,00	5.000,00	
	6.2	Creació i edició d'un butlletí del barri elaborat per dones	8.749,02	874,51	4.374,51	3.500,00
	6.3	Prevenió i actuació en casos de violència de gènere	0,00			
7	Total		208.963,30	104.481,78	104.481,52	0,00
	7.1.1	Cohesió social: Acollida al barri Accions de cohesió social	14.005,63	7.002,84	7.002,79	
	7.1.2	Cohesió social: Acolliment lingüístic – Aules de barri	16.509,10	8.254,48	8.254,62	
	7.1.3	Cohesió social: Millora convivència edificis comunitaris Accions de cohesió social	41.619,49	20.809,81	20.809,68	
	7.1.4	Cohesió social: Millora convivència espais comuns Accions de cohesió social	19.857,25	9.928,58	9.928,67	
	7.1.5	Cohesió social i Identitat: Potenciació de la identitat del barri en relació al municipi	0,00			
	7.2.1	Igualtat d'oportunitats: coneixement situació de necessitat. Estudis població activa i gent gran. Accions de cohesió social	4.982,14	2.491,07	2.491,07	
	7.2.2	Igualtat d'oportunitats: Atenció a la gent gran. Treball preventiu. Accions de cohesió social	0,00			
	7.2.3	Igualtat d'oportunitats: Lleure educatiu a infants i adolescents. Atenció als joves	55.114,41	27.557,26	27.557,15	
	7.2.5	Igualtat d'oportunitats: At. Adolescents i joves. Potenciació paper dels joves Atenció als joves	0,00			
	7.2.6	Igualtat d'oportunitats: At. Adolescents i joves. Foment polítiques d'emancipació Atenció als joves	0,00			
	7.3.2	Xarxa de Serveis: Dotació equipament centre cívic	0,00			
	7.4.1	Oficina gestió del projecte (despeses personal, lloguer i func.) Oficina de gestió del projecte (despeses personal, funcionament i adequació de l'espai de treball)	56.875,28	28.437,74	28.437,54	
8	Total		0,00	0,00	0,00	0,00
	8.3	Instal·lació passos elevats La Sauleda	0,00			
	8.4	Instal·lació passos elevats C/ Ample	0,00			
		TOTAL	1.533.436,05	763.218,12	766.717,93	3.500,00

			FINANÇAMENT DEL PROJECTE 2012			
Camp	Codi	Descripció de l'actuació	Despesa actuació	Ajuntament	Generalitat	Altres
1	Total		0,00	0,00	0,00	0,00
	1.1	Parc urbà "El Carrilet"	0,00			
	1.2	Millora urbana del C/ Carrilet	0,00			
	1.3	Millora urbana arranjament C/Ponent	0,00			
	1.4	Millora urbana arranjament del carrer Unió i Testos				
	1.5	Millora urbana arranjament c/Independència i c/Sant Pere	0,00			
	1.6	Arranjament vorera CEIP Carrilet i carril bicicleta Arranjament vorera CEIP Carrilet i doble carril de circulació	0,00			
	1.7	Millora urbana arranjament c/Barcelona	0,00			
	1.8	Adequació entorn pista esportiva Plaça de l'estadi c/Ample				
	1.9	Millora urbana. Arranjament carrer Horta d'en Fina	0,00			
2	Total		262.666,38	131.333,19	131.333,19	0,00
	2.1	Instal·lació d'ascensors i rehabilitació de façanes La Sauleda				
	2.2	Substitució d'ascensors i rehabilitació de façanes Carrer Ample Rehabilitació i equipament elements col·lectius edificis àmbit d'intervenció	262.666,38	131.333,19	131.333,19	
3	Total		40.005,99	20.002,98	20.003,01	0,00
	3.1	Millora i ampliació local social "La Sauleda" (Centre Cívic) Millora i ampliació local social "La Sauleda"	0,00			
	3.2	Millora local social C/Ample	40.005,99	20.002,98	20.003,01	
4	Total		0,00			0,00
	4.3	Creació Aula TIC en el Centre Cívic Creació Aula TIC al Local Social de La Sauleda	0,00			
	4.4	Instal·lació aparell videoconferència	0,00			
5	Total		30.036,86	15.018,43	15.018,43	0,00
	5.2	Instal·lació energia solar fotovoltaica a edificis municipals	0,00			
	5.4	Increment biodiversitat als parcs urbans	0,00			
	5.5	Increment dotació contenidors	0,00			
	5.6	Instal·lació deixalleria mòbil Accions d'estalvi i eficiència energètica en edificis municipals	0,00			
	5.7	Recollida de fracció orgànica de procedència domèstica Retirada de residus d'amiant i fibrociment de domicilis particulars	0,00			

	5.8	Programa d'informació i sensibilització al local social	2.537,54	1.268,77	1.268,77	
	5.9	Campanya de foment del compostatge casolà	27.499,32	13.749,66	13.749,66	
6	Total		18.408,83	8.620,80	9.204,41	583,62
	6.1	Potenciació del paper de les dones	14.666,43	7.333,22	7.333,21	
	6.2	Creació i edició d'un butlletí del barri elaborat per dones	2.742,40	787,58	1.371,20	583,62
	6.3	Prevenició i actuació en casos de violència de gènere	1.000,00	500,00	500	
7	Total		148.325,72	74.162,89	74.162,83	0,00
	7.1.1	Cohesió social: Acollida al barri Accions de cohesió social	8.919,45	4.459,75	4.459,70	
	7.1.2	Cohesió social: Acolliment lingüístic – Aules de barri	16.075,65	8.037,87	8.037,78	
	7.1.3	Cohesió social: Millora convivència edificis comunitaris Accions de cohesió social	9.333,24	4.666,64	4.666,60	
	7.1.4	Cohesió social: Millora convivència espais comuns Accions de cohesió social	24.995,80	12.497,92	12.497,88	
	7.1.5	Cohesió social i Identitat: Potenciació de la identitat del barri en relació al municipi	0,00			
	7.2.1	Igualtat d'oportunitats: coneixement situació de necessitat. Estudis població activa i gent gran. Accions de cohesió social	5.062,32	2.531,16	2.531,16	
	7.2.2	Igualtat d'oportunitats: Atenció a la gent gran. Treball preventiu. Accions de cohesió social	0,00			
	7.2.3	Igualtat d'oportunitats: Lleure educatiu a infants i adolescents. Atenció als joves	45.029,31	22.514,63	22.514,68	
	7.2.5	Igualtat d'oportunitats: At. Adolescents i joves. Potenciació paper dels joves Atenció als joves	0,00			
	7.2.6	Igualtat d'oportunitats: At. Adolescents i joves. Foment polítiques d'emancipació Atenció als joves	0,00			
	7.3.2	Xarxa de Serveis: Dotació equipament centre cívic	0,00			
	7.4.1	Oficina gestió del projecte (despeses personal, lloguer i func.) Oficina de gestió del projecte (despeses personal, funcionament i adequació de l'espai de treball)	38.909,95	19.454,92	19.455,03	
8	Total		0,00	0,00	0,00	0,00
	8.3	Instal·lació passos elevats La Sauleda	0,00			
	8.4	Instal·lació passos elevats C/ Ample	0,00			
		TOTAL	499.443,78	249.138,29	249.721,86	583,62

			FINANÇAMENT DEL PROJECTE 2013			
Camp	Codi	Descripció de l'actuació	Despesa actuació	Ajuntament	Generalitat	Altres
1	Total		0,00	0,00	0,00	0,00
	1.1	Parc urbà "El Carrilet"	0,00			
	1.2	Millora urbana del C/ Carrilet	0,00			
	1.3	Millora urbana arranjament C/Ponent	0,00			
	1.4	Millora urbana arranjament del carrer Unió i Testos	0,00			
	1.5	Millora urbana arranjament c/Independència i c/Sant Pere	0,00			
	1.6	Arranjament vorera CEIP Carrilet i carril bicicleta Arranjament vorera CEIP Carrilet i doble carril de circulació	0,00			
	1.7	Millora urbana arranjament c/Barcelona	0,00			
	1.8	Adequació entorn pista esportiva Plaça de l'estadi c/Ample	0,00			
	1.9	Millora urbana. Arranjament carrer Horta d'en Fina	0,00			
2	Total		0,00	0,00	0,00	0,00
	2.1	Instal·lació d'ascensors i rehabilitació de façanes La Sauleda	0,00			
	2.2	Substitució d'ascensors i rehabilitació de façanes Carrer Ample Rehabilitació i equipament elements col·lectius edificis àmbit d'intervenció	0,00			
3	Total		0,00	0,00	0,00	0,00
	3.1	Millora i ampliació local social "La Sauleda" (Centre Cívic) Millora i ampliació local social "La Sauleda"	0,00			
	3.2	Millora local social C/Ample	0,00			
4	Total		0,00	0,00	0,00	0,00
	4.3	Creació Aula TIC en el Centre Cívic Creació Aula TIC al Local Social de La Sauleda	0,00			
	4.4	Instal·lació aparell videoconferència	0,00			
5	Total		12.891,54	6.445,75	6.445,79	0,00
	5.2	Instal·lació energia solar fotovoltaica a edificis municipals	0,00			
	5.4	Increment biodiversitat als parcs urbans	0,00			
	5.5	Increment dotació contenidors	0,00			
	5.6	Instal·lació deixalleria mòbil Accions d'estalvi i eficiència energètica en edificis municipals	0,00			
	5.7	Recollida de fracció orgànica de procedència domèstica Retirada de residus d'amiant i fibrociment de domicilis particulars	137,34	68,67	68,67	

	5.8	Programa d'informació i sensibilització al local social	0,00			
	5.9	Campanya de foment del compostatge casolà	12.754,20	6.377,08	6.377,12	
6	Total		7.320,60	3.660,32	3.660,28	0,00
	6.1	Potenciació del paper de les dones	5.333,32	2.666,68	2.666,64	
	6.2	Creació i edició d'un butlletí del barri elaborat per dones	1.987,28	993,64	993,64	
	6.3	Prevenició i actuació en casos de violència de gènere	0,00			
7	Total		106.738,22	53.369,15	53.369,07	0,00
	7.1.1	Cohesió social: Acollida al barri Accions de cohesió social	27.956,96	13.978,50	13.978,46	
	7.1.2	Cohesió social: Acolliment lingüístic – Aules de barri	12.752,91	6.376,45	6.376,46	
	7.1.3	Cohesió social: Millora convivència edificis comunitaris Accions de cohesió social	0,00			
	7.1.4	Cohesió social: Millora convivència espais comuns Accions de cohesió social	0,00			
	7.1.5	Cohesió social i Identitat: Potenciació de la identitat del barri en relació al municipi	0,00	0,00	0,00	
	7.2.1	Igualtat d'oportunitats: coneixement situació de necessitat. Estudis població activa i gent gran. Accions de cohesió social	0,00			
	7.2.2	Igualtat d'oportunitats: Atenció a la gent gran. Treball preventiu. Accions de cohesió social	0,00			
	7.2.3	Igualtat d'oportunitats: Lleure educatiu a infants i adolescents. Atenció als joves	40.249,50	20.124,74	20.124,76	
	7.2.5	Igualtat d'oportunitats: At. Adolescents i joves. Potenciació paper dels joves Atenció als joves	0,00			
	7.2.6	Igualtat d'oportunitats: At. Adolescents i joves. Foment polítiques d'emancipació Atenció als joves	0,00			
	7.3.2	Xarxa de Serveis: Dotació equipament centre cívic	0,00			
	7.4.1	Oficina gestió del projecte (despeses personal, lloguer i func.) Oficina de gestió del projecte (despeses personal, funcionament i adequació de l'espai de treball)	25.778,85	12.889,46	12.889,39	
8	Total		0,00	0,00	0,00	0,00
	8.3	Instal·lació passos elevats La Sauleda	0,00			
	8.4	Instal·lació passos elevats C/ Ample	0,00			
		TOTAL	126.950,36	63.475,22	63.475,14	0,00

			FINANÇAMENT DEL PROJECTE 2014			
Camp	Codi	Descripció de l'actuació	Despesa actuació	Ajuntament	Generalitat	Altres
1	Total		402.330,98	201.165,46	201.165,52	0,00
	1.1	Parc urbà "El Carrilet"	0,00			
	1.2	Millora urbana del C/ Carrilet	0,00			
	1.3	Millora urbana arranjamnt C/Ponent	0,00			
	1.4	Millora urbana arranjamnt del carrer Unió i Testos	0,00			
	1.5	Millora urbana arranjamnt c/Independència i c/Sant Pere	0,00			
	1.6	Arranjament vorera CEIP Carrilet i carril bicicleta Arranjament vorera CEIP Carrilet i doble carril de circulació	402.330,98	201.165,46	201.165,52	0,00
	1.7	Millora urbana arranjamnt c/Barcelona	0,00			
	1.8	Adequació entorn pista esportiva Plaça de l'estadi c/Ample	0,00			
	1.9	Millora urbana. Arranjament carrer Horta d'en Fina	0,00			
2	Total		325.933,88	162.966,94	162.966,94	0,00
	2.1	Instal·lació d'ascensors i rehabilitació de façanes La Sauleda				
	2.2	Substitució d'ascensors i rehabilitació de façanes Carrer Ample Rehabilitació i equipament elements col·lectius edificis àmbit d'intervenció.	325.933,88	162.966,94	162.996,94	0,00
3	Total		0,00	0,00	0,00	0,00
	3.1	Millora i ampliació local social "La Sauleda" (Centre Cívic) Millora i ampliació local social "La Sauleda"	0,00			
	3.2	Millora local social C/Ample	0,00			
4	Total		0,00	0,00	0,00	0,00
	4.3	Creació Aula TIC en el Centre Cívic	0,00			
	4.4	Instal·lació aparell videoconferència	0,00			
5	Total		66.573,95	33.286,97	33.286,98	0,00
	5.2	Instal·lació energia solar fotovoltaica a edificis municipals	0,00			
	5.4	Increment biodiversitat als parcs urbans	17.575,25	8.787,63	8.787,62	
	5.5	Increment dotació contenidors	0,00			
	5.6	Instal·lació deixalleria mòbil Accions d'estalvi i eficiència energètica en edificis municipals	17.749,20	8.874,60	8.874,60	
	5.7	Recollida de fracció orgànica de procedència domèstica Retirada de residus d'amiant i fibrociment de domicilis particulars	29.943,98	14.971,98	14.972,00	

	5.8	Programa d'informació i sensibilització al local social	1.305,52	652,76	652,76	
	5.9	Campanya de foment del compostatge casolà	0,00			
6	Total		0,00	0,00	0,00	0,00
	6.1	Potenciació del paper de les dones	0,00			
	6.2	Creació i edició d'un butlletí del barri elaborat per dones	0,00			
	6.3	Prevenició i actuació en casos de violència de gènere	0,00			
7	Total		50.654,40	25.327,21	25.327,19	0,00
	7.1.1	Cohesió social: Acollida al barri Accions de cohesió social	14.065,24	7.032,63	7.032,61	
	7.1.2	Cohesió social: Acolliment lingüístic – Aules de barri	0,00			
	7.1.3	Cohesió social: Millora convivència edificis comunitaris Accions de cohesió social	0,00			
	7.1.4	Cohesió social: Millora convivència espais comuns Accions de cohesió social	0,00			
	7.1.5	Cohesió social i Identitat: Potenciació de la identitat del barri en relació al municipi	14.998,03	7.499,01	7.499,02	
	7.2.1	Igualtat d'oportunitats: coneixement situació de necessitat. Estudis població activa i gent gran. Accions de cohesió social	0,00			
	7.2.2	Igualtat d'oportunitats: Atenció a la gent gran. Treball preventiu. Accions de cohesió social	0,00			
	7.2.3	Igualtat d'oportunitats: Lleure educatiu a infants i adolescents. Atenció als joves	0,00			
	7.2.5	Igualtat d'oportunitats: At. Adolescents i joves. Potenciació paper dels joves Atenció als joves	0,00			
	7.2.6	Igualtat d'oportunitats: At. Adolescents i joves. Foment polítiques d'emancipació Atenció als joves	0,00			
	7.3.2	Xarxa de Serveis: Dotació equipament centre cívic	0,00			
	7.4.1	Oficina gestió del projecte (despeses personal, lloguer i func.)	21.591,13	10.795,57	10.795,56	
8	Total		0,00	0,00	0,00	0,00
	8.3	Instal·lació passos elevats La Sauleda	0,00			
	8.4	Instal·lació passos elevats C/ Ample	0,00			
		TOTAL	845.493,21	422.746,58	422.746,63	0,00

			FINANÇAMENT DEL PROJECTE 2015			
Camp	Codi	Descripció de l'actuació	Despesa actuació	Ajuntament	Generalitat	Altres
1	Total		1.492.545,01	358.608,00	746.272,51	387.664,50
	1.1	Parc urbà "El Carrilet"	0,00			
	1.2	Millora urbana del C/ Carrilet	1.492.545,01	358.608,00	746.272,51	387.664,50
	1.3	Millora urbana arranjament C/Ponent	0,00			
	1.4	Millora urbana arranjament del carrer Unió i Testos	0,00			
	1.5	Millora urbana arranjament c/Independència i c/Sant Pere	0,00			
	1.6	Arranjament vorera CEIP Carrilet i carril bicicleta Arranjament vorera CEIP Carrilet i doble carril de circulació	0,00			
	1.7	Millora urbana arranjament c/Barcelona	0,00			
	1.8	Adequació entorn pista esportiva Plaça de l'estadi c/Ample	0,00			
	1.9	Millora urbana. Arranjament carrer Horta d'en Fina	0,00			
2	Total		476.857,51	238.428,79	238.428,72	0,00
	2.1	Instal·lació d'ascensors i rehabilitació de façanes La Sauleda				
	2.2	Substitució d'ascensors i rehabilitació de façanes Carrer Ample Rehabilitació i equipament elements col·lectius edificis àmbit d'intervenció.	476.857,51	238.428,79	238.428,72	0,00
3	Total		374.200,00	187.100,00	187.100,00	0,00
	3.1	Millora i ampliació local social "La Sauleda" (Centre Cívic) Millora i ampliació local social "La Sauleda"	374.200,00	187.100,00	187.100,00	
	3.2	Millora local social C/Ample	0,00			
4	Total		7.094,23	3.547,11	3.547,12	0,00
	4.3	Creació Aula TIC en el Centre Cívic	7.094,23	3.547,11	3.547,12	
	4.4	Instal·lació aparell videoconferència	0,00			
5	Total		0,00	0,00	0,00	0,00
	5.2	Instal·lació energia solar fotovoltaica a edificis municipals	0,00			
	5.4	Increment biodiversitat als parcs urbans	0,00			
	5.5	Increment dotació contenidors	0,00			
	5.6	Instal·lació deixalleria mòbil Accions d'estalvi i eficiència energètica en edificis municipals	0,00			
	5.7	Recollida de fracció orgànica de procedència domèstica Retirada de residus d'amiant i fibrociment de domicilis particulars	0,00			

	5.8	Programa d'informació i sensibilització al local social	0,00			
	5.9	Campanya de foment del compostatge casolà	0,00			
6	Total		0,00	0,00	0,00	0,00
	6.1	Potenciació del paper de les dones	0,00			
	6.2	Creació i edició d'un butlletí del barri elaborat per dones	0,00			
	6.3	Prevenició i actuació en casos de violència de gènere	0,00			
7	Total		93.456,64	46.728,18	46.728,46	0,00
	7.1.1	Cohesió social: Acollida al barri Accions de cohesió social	45.562,05	22.781,07	22.780,98	
	7.1.2	Cohesió social: Acolliment lingüístic – Aules de barri	0,00			
	7.1.3	Cohesió social: Millora convivència edificis comunitaris Accions de cohesió social	0,00			
	7.1.4	Cohesió social: Millora convivència espais comuns Accions de cohesió social	0,00			
	7.1.5	Cohesió social i Identitat: Potenciació de la identitat del barri en relació al municipi	0,00			
	7.2.1	Igualtat d'oportunitats: coneixement situació de necessitat. Estudis població activa i gent gran. Accions de cohesió social	0,00			
	7.2.2	Igualtat d'oportunitats: Atenció a la gent gran. Treball preventiu. Accions de cohesió social	0,00			
	7.2.3	Igualtat d'oportunitats: Lleure educatiu a infants i adolescents. Atenció als joves	0,00			
	7.2.5	Igualtat d'oportunitats: At. Adolescents i joves. Potenciació paper dels joves Atenció als joves	0,00			
	7.2.6	Igualtat d'oportunitats: At. Adolescents i joves. Foment polítiques d'emancipació Atenció als joves	0,00			
	7.3.2	Xarxa de Serveis: Dotació equipament centre cívic	0,00			
	7.4.1	Oficina gestió del projecte (despeses personal, lloguer i func.)	47.894,59	23.947,11	23.947,48	
8	Total		0,00	0,00	0,00	0,00
	8.3	Instal·lació passos elevats La Sauleda	0,00			
	8.4	Instal·lació passos elevats C/ Ample	0,00			
		TOTAL	2.444.153,39	834.412,08	1.222.076,81	387.664,50

			FINANÇAMENT DEL PROJECTE 2016			
Camp	Codi	Descripció de l'actuació	Despesa actuació	Ajuntament	Generalitat	Altres
1	Total		250.000,00	112.500,00	125.000,00	12.500,00
	1.1	Parc urbà "El Carrilet"	0,00			
	1.2	Millora urbana del C/ Carrilet	0,00			
	1.3	Millora urbana arranjament C/Ponent	0,00			
	1.4	Millora urbana arranjament del carrer Unió i Testos	0,00			
	1.5	Millora urbana arranjament c/Independència i c/Sant Pere	0,00			
	1.6	Arranjament vorera CEIP Carrilet i carril bicicleta Arranjament vorera CEIP Carrilet i doble carril de circulació	0,00			
	1.7	Millora urbana arranjament c/Barcelona	0,00			
	1.8	Adequació entorn pista esportiva Plaça de l'estadi c/Ample	0,00			
	1.9	Millora urbana. Arranjament carrer Horta d'en Fina	250.000,00	112.500,00	125.000,00	12.500,00
2	Total		517.515,51	258.757,75	258.757,76	0,00
	2.1	Instal·lació d'ascensors i rehabilitació de façanes La Sauleda				
	2.2	Substitució d'ascensors i rehabilitació de façanes Carrer Ample Rehabilitació i equipament elements col·lectius edificis àmbit d'intervenció.	517.515,51	258.757,75	258.757,76	0,00
3	Total		0,00	0,00	0,00	0,00
	3.1	Millora i ampliació local social "La Sauleda" (Centre Cívic) Millora i ampliació local social "La Sauleda"	0,00			
	3.2	Millora local social C/Ample	0,00			
4	Total		0,00	0,00	0,00	0,00
	4.3	Creació Aula TIC en el Centre Cívic	0,00			
	4.4	Instal·lació aparell videoconferència	0,00			
5	Total		0,00	0,00	0,00	0,00
	5.2	Instal·lació energia solar fotovoltaica a edificis municipals	0,00			
	5.4	Increment biodiversitat als parcs urbans	0,00			
	5.5	Increment dotació contenidors	0,00			
	5.6	Instal·lació deixalleria mòbil Accions d'estalvi i eficiència energètica en edificis municipals	0,00			
	5.7	Recollida de fracció orgànica de procedència domèstica Retirada de residus d'amiant i fibrociment de domicilis particulars	0,00			

	5.8	Programa d'informació i sensibilització al local social	0,00			
	5.9	Campanya de foment del compostatge casolà	0,00			
6	Total		0,00	0,00	0,00	0,00
	6.1	Potenciació del paper de les dones	0,00			
	6.2	Creació i edició d'un butlletí del barri elaborat per dones	0,00			
	6.3	Prevenició i actuació en casos de violència de gènere	0,00			
7	Total		139.897,07	69.948,55	69.948,52	0,00
	7.1.1	Cohesió social: Acollida al barri Accions de cohesió social	22.362,04	11.181,04	11.181,00	
	7.1.2	Cohesió social: Acolliment lingüístic – Aules de barri	0,00			
	7.1.3	Cohesió social: Millora convivència edificis comunitaris Accions de cohesió social	0,00			
	7.1.4	Cohesió social: Millora convivència espais comuns Accions de cohesió social	0,00			
	7.1.5	Cohesió social i Identitat: Potenciació de la identitat del barri en relació al municipi	0,00			
	7.2.1	Igualtat d'oportunitats: coneixement situació de necessitat. Estudis població activa i gent gran. Accions de cohesió social	0,00			
	7.2.2	Igualtat d'oportunitats: Atenció a la gent gran. Treball preventiu. Accions de cohesió social	0,00			
	7.2.3	Igualtat d'oportunitats: Lleure educatiu a infants i adolescents. Atenció als joves	0,00			
	7.2.5	Igualtat d'oportunitats: At. Adolescents i joves. Potenciació paper dels joves Atenció als joves	0,00			
	7.2.6	Igualtat d'oportunitats: At. Adolescents i joves. Foment polítiques d'emancipació Atenció als joves	0,00			
	7.3.2	Xarxa de Serveis: Dotació equipament centre cívic	69.644,15	34.822,07	34.822,08	
	7.4.1	Oficina gestió del projecte (despeses personal, lloguer i func.)	47.890,88	23.945,44	23.945,44	
8	Total		0,00	0,00	0,00	0,00
	8.3	Instal·lació passos elevats La Sauleda	0,00			
	8.4	Instal·lació passos elevats C/ Ample	0,00			
		TOTAL	907.412,58	441.206,30	453.706,28	12.500,00

			FINANÇAMENT DEL PROJECTE 2017			
Camp	Codi	Descripció de l'actuació	Despesa actuació	Ajuntament	Generalitat	Altres
1	Total		266.425,37	106.570,15	133.212,70	26.642,52
	1.1	Parc urbà "El Carrilet"	0,00			
	1.2	Millora urbana del C/ Carrilet	0,00			
	1.3	Millora urbana arranjamnt C/Ponent	0,00			
	1.4	Millora urbana arranjamnt del carrer Unió i Testos	0,00			
	1.5	Millora urbana arranjamnt c/Independència i c/Sant Pere	0,00			
	1.6	Arranjament vorera CEIP Carrilet i carril bicicleta Arranjament vorera CEIP Carrilet i doble carril de circulació	0,00			
	1.7	Millora urbana arranjamnt c/Barcelona	266.425,37	106.570,15	133.212,70	26.642,52
	1.8	Adequació entorn pista esportiva Plaça de l'estadi c/Ample	0,00			
	1.9	Millora urbana. Arranjament carrer Horta d'en Fina	0,00			
2	Total		300.000,00	150.000,00	150.000,00	0,00
	2.1	Instal·lació d'ascensors i rehabilitació de façanes La Sauleda				
	2.2	Substitució d'ascensors i rehabilitació de façanes Carrer Ample Rehabilitació i equipament elements col·lectius edificis àmbit d'intervenció.	300.000,00	150.000,00	150.000,00	0,00
3	Total		0,00	0,00	0,00	0,00
	3.1	Millora i ampliació local social "La Sauleda" (Centre Cívic) Millora i ampliació local social "La Sauleda"	0,00			
	3.2	Millora local social C/Ample	0,00			
4	Total		0,00	0,00	0,00	0,00
	4.3	Creació Aula TIC en el Centre Cívic	0,00			
	4.4	Instal·lació aparell videoconferència	0,00			
5	Total		0,00	0,00	0,00	0,00
	5.2	Instal·lació energia solar fotovoltaica a edificis municipals	0,00			
	5.4	Increment biodiversitat als parcs urbans	0,00			
	5.5	Increment dotació contenidors	0,00			
	5.6	Instal·lació deixalleria mòbil Accions d'estalvi i eficiència energètica en edificis municipals	0,00			

	5.7	Recollida de fracció orgànica de procedència domèstica Retirada de residus d'amiant i fibrociment de domicilis particulars	0,00			
	5.8	Programa d'informació i sensibilització al local social	0,00			
	5.9	Campanya de foment del compostatge casolà	0,00			
6	Total		0,00	0,00	0,00	0,00
	6.1	Potenciació del paper de les dones	0,00			
	6.2	Creació i edició d'un butlletí del barri elaborat per dones	0,00			
	6.3	Prevenició i actuació en casos de violència de gènere	0,00			
7	Total		70.252,91	35.126,47	35.126,44	0,00
	7.1.1	Cohesió social: Acollida al barri Accions de cohesió social	22.362,03	11.181,03	11.181,00	
	7.1.2	Cohesió social: Acolliment lingüístic – Aules de barri	0,00			
	7.1.3	Cohesió social: Millora convivència edificis comunitaris Accions de cohesió social	0,00			
	7.1.4	Cohesió social: Millora convivència espais comuns Accions de cohesió social	0,00			
	7.1.5	Cohesió social i Identitat: Potenciació de la identitat del barri en relació al municipi	0,00			
	7.2.1	Igualtat d'oportunitats: coneixement situació de necessitat. Estudis població activa i gent gran. Accions de cohesió social	0,00			
	7.2.2	Igualtat d'oportunitats: Atenció a la gent gran. Treball preventiu. Accions de cohesió social	0,00			
	7.2.3	Igualtat d'oportunitats: Lleure educatiu a infants i adolescents. Atenció als joves	0,00			
	7.2.5	Igualtat d'oportunitats: At. Adolescents i joves. Potenciació paper dels joves Atenció als joves	0,00			
	7.2.6	Igualtat d'oportunitats: At. Adolescents i joves. Foment polítiques d'emancipació Atenció als joves	0,00			
	7.3.2	Xarxa de Serveis: Dotació equipament centre cívic	0,00			
	7.4.1	Oficina gestió del projecte (despeses personal, lloguer i func.)	47.890,88	23.945,44	23.945,44	
8	Total		0,00	0,00	0,00	0,00
	8.3	Instal·lació passos elevats La Sauleda	0,00			
	8.4	Instal·lació passos elevats C/ Ample	0,00			
		TOTAL	636.678,28	291.696,62	318.339,14	26.642,52

			FINANÇAMENT DEL PROJECTE 2018			
Camp	Codi	Descripció de l'actuació	Despesa actuació	Ajuntament	Generalitat	Altres
1	Total		0,00	0,00	0,00	0,00
	1.1	Parc urbà "El Carrilet"	0,00			
	1.2	Millora urbana del C/ Carrilet	0,00			
	1.3	Millora urbana arranament C/Ponent	0,00			
	1.4	Millora urbana arranament del carrer Unió i Testos	0,00			
	1.5	Millora urbana arranament c/Independència i c/Sant Pere	0,00			
	1.6	Arranjament vorera CEIP Carrilet i carril bicicleta Arranjament vorera CEIP Carrilet i doble carril de circulació	0,00			0,00
	1.7	Millora urbana arranament c/Barcelona	0,00			
	1.8	Adequació entorn pista esportiva Plaça de l'estadi c/Ample	0,00			
	1.9	Millora urbana. Arranjament carrer Horta d'en Fina	0,00			
2	Total		100.000,00	50.000,00	50.000,00	0,00
	2.1	Instal·lació d'ascensors i rehabilitació de façanes La Sauleda				
	2.2	Substitució d'ascensors i rehabilitació de façanes Carrer Ample Rehabilitació i equipament elements col·lectius edificis àmbit d'intervenció.	100.000,00	50.000,00	50.000,00	0,00
3	Total		0,00	0,00	0,00	0,00
	3.1	Millora i ampliació local social "La Sauleda" (Centre Cívic) Millora i ampliació local social "La Sauleda"	0,00			
	3.2	Millora local social C/Ample	0,00			
4	Total		0,00	0,00	0,00	0,00
	4.3	Creació Aula TIC en el Centre Cívic	0,00			
	4.4	Instal·lació aparell videoconferència	0,00			
5	Total		0,00	0,00	0,00	0,00
	5.2	Instal·lació energia solar fotovoltaica a edificis municipals	0,00			
	5.4	Increment biodiversitat als parcs urbans	0,00			
	5.5	Increment dotació contenidors	0,00			
	5.6	Instal·lació deixalleria mòbil Accions d'estalvi i eficiència energètica en edificis municipals	0,00			

	5.7	Recollida de fracció orgànica de procedència domèstica Retirada de residus d'amiant i fibrociment de domicilis particulars	0,00			
	5.8	Programa d'informació i sensibilització al local social	0,00			
	5.9	Campanya de foment del compostatge casolà	0,00			
6	Total		0,00	0,00	0,00	0,00
	6.1	Potenciació del paper de les dones	0,00			
	6.2	Creació i edició d'un butlletí del barri elaborat per dones	0,00			
	6.3	Prevenició i actuació en casos de violència de gènere	0,00			
7	Total		70.252,91	35.126,51	35.126,40	0,00
	7.1.1	Cohesió social: Acollida al barri Accions de cohesió social	22.362,02	11.181,02	11.181,00	
	7.1.2	Cohesió social: Acolliment lingüístic – Aules de barri	0,00			
	7.1.3	Cohesió social: Millora convivència edificis comunitaris Accions de cohesió social	0,00			
	7.1.4	Cohesió social: Millora convivència espais comuns Accions de cohesió social	0,00			
	7.1.5	Cohesió social i Identitat: Potenciació de la identitat del barri en relació al municipi	0,00			
	7.2.1	Igualtat d'oportunitats: coneixement situació de necessitat. Estudis població activa i gent gran. Accions de cohesió social	0,00			
	7.2.2	Igualtat d'oportunitats: Atenció a la gent gran. Treball preventiu. Accions de cohesió social	0,00			
	7.2.3	Igualtat d'oportunitats: Lleure educatiu a infants i adolescents. Atenció als joves	0,00			
	7.2.5	Igualtat d'oportunitats: At. Adolescents i joves. Potenciació paper dels joves Atenció als joves	0,00			
	7.2.6	Igualtat d'oportunitats: At. Adolescents i joves. Foment polítiques d'emancipació Atenció als joves	0,00			
	7.3.2	Xarxa de Serveis: Dotació equipament centre cívic	0,00			
	7.4.1	Oficina gestió del projecte (despeses personal, lloguer i func.)	47.890,89	23.945,49	23.945,40	
8	Total		0,00	0,00	0,00	0,00
	8.3	Instal·lació passos elevats La Sauleda	0,00			
	8.4	Instal·lació passos elevats C/ Ample	0,00			
		TOTAL	170.252,91	85.126,51	85.126,40	0,00

5.7 Procés de participació ciutadana

En la redacció inicial d'aquest projecte es va comptar amb la participació ciutadana, com element imprescindible. El procés portat a terme es troba descrit en l'apartat 4, on es detallen les associacions i entitats que s'hi van implicar així com el nombre de reunions i el contingut d'aquestes.

Alhora la implicació de les diferents àrees de l'Ajuntament en la redacció del projecte ha estat d'un alt nivell.

En aquesta mateixa línia s'ha treballat durant l'execució del projecte, en el període 2008-2014 i es vol continuar treballant en el futur.

La participació ciutadana

Palafrugell entén com una responsabilitat pública la participació ciutadana i en aquest sentit vol dotar dels mecanismes necessaris als ciutadans per tal que s'impliquin activament en la vida diària del municipi. Palafrugell compta, tanmateix amb un reglament municipal de participació ciutadana i s'han portat a terme alguns processos participatius que cal remarcar com el projecte educatiu de ciutat o el pla local de joventut.

En el desenvolupament d'aquest Pla de Barris La Sauleda – carrer Ample es treballa de forma transversal amb les diferents àrees de l'Ajuntament, al mateix temps que el conjunt d'associacions i entitats, i els ciutadans que ho desitgin a nivell individual. L'objectiu és comú: millorar urbanísticament i socialment l'àmbit d'actuació així com prevenir-ne la degradació i els possibles conflictes.

Els processos participatius referents a la globalitat del projecte, realitzats durant l'execució es descriuen en l'apartat 4. Els processos participatius

realitzats per actuacions concretes del Pla de Barris es descriuen en les justificacions semestrals del projecte.

El resultat que esperem continuar aconseguint és la implicació dels/les veïns/es, potenciant la convivència i l'enfortiment del teixit associatiu alhora que afavorir un major protagonisme de la comunitat, de les associacions i els grups, per tal de treballar conjuntament en l'enfocament, la gestió i la valoració dels processos de millora. Volem recuperar els elements d'identitat del barri i que es reconeguin en positiu els recents canvis.

Objectius

- Disposar d'una estructura funcional per realitzar el procés de desenvolupament del projecte.
- Motivar a les associacions i als veïns/es en general per col·laborar en aquest procés.
- Facilitar les eines i els espais de treball col·lectiu per afavorir la implicació.
- Millorar la comunicació en les iniciatives de participació.
- Posar a l'abast l'ús de les noves tecnologies per garantir la participació.

Objectius específics

- Crear comissions tècniques i ciutadanes fomentar la participació.
- Implicar els diferents col·lectius, i ciutadans en general, en tot el procés de participació, assegurant el retorn de la informació.
- Utilitzar diferents eines de participació: taules de treball, telemàtica, reunions, bústies de suggeriments... assegurant el retorn de la informació.
- Assegurar la continuïtat en els processos de participació en totes les fases del projecte

Els participants

El procés es porta a terme conjuntament amb totes les àrees de l'Ajuntament implicades en el Pla de Barris:

Alcaldia
Participació Ciutadana i Administració Oberta
Benestar Social i Ciutadania
Urbanisme i Obres
Habitatge
Serveis Municipals
Medi Ambient
Educació
Cultura
Joventut
Institut de Promoció Econòmica
Institu Municipal d'Esports
Arxiu Municipal

Es convida a participar-hi les diferents entitats i associacions del propi àmbit del Pla de Barris, així com altres associacions del municipi, entre altres:

Associació de veïns i veïnes de la Sauleda
Associació de veïns i veïnes del Carrer Ample
Equip directiu Escola Bressol Els Belluguets
AMPA Escola Bressol Els Belluguets
Oficina local de Creu Roja
Associació esportiva La Sauleda
Club d'amics de l'oci, la petanca i l'esport
Fundació Vimar
AMPA del CEIP Carrilet

Equip directiu del CEIP Carrilet
Agrupació de taxistes de Palafrugell
Companyia SARFA – Estació d'Autobusos
Consell de la gent gran
Càrites
Associació de joves Braveskate
Associació GRAMC
Associació de suport a la dona
Comunitats de propietaris/es de l'àmbit d'intervenció

Cal també incorporar ciutadans en general interessats pel tema i que poden aportar un valor afegit al projecte. Al mateix temps es vol motivar a col·lectius que habitualment no participen però que són representatius a la zona.

Les fases del treball a desenvolupar

1. Plantejament: Elaboració detallada del procés i del sistema d'avaluació participada.
2. Organització: Plantejar els òrgans i espais de participació (estables i puntuals).
3. Pla de comunicació: Redacció i contrastació d'un pla de comunicació lligat amb el procés participatiu tenint en compte criteris, identificació i invitació als participants.
4. Avaluació permanent i final: Aplicació dels procediments quantitius i qualitius de les accions participatives.

Temporalitat

El procés de treball transversal i de participació ciutadana es duu a terme durant tot el període d'execució del projecte.

5.8 Altres intervencions executades o projectades dins l'àmbit del Pla dels barris La Sauleda – Carrer Ample

5.8.1 Actuacions urbanístiques públiques i privades

Formació d'un aparcament de vehicles a la parcel·la situada entre els carrers Fitor i Puig i Cadafalch, al sector del Carrilet I, a Palafrugell

(Ref. 22-07)

Descripció de l'actuació: condicionament d'una parcel·la municipal per al seu ús com a aparcament de vehicles, amb presència de diverses zones verdes, intervenint de forma molt lleugera per tal de dotar el sector de més places d'aparcament. L'àmbit de l'actuació és d'uns 2.900 m².

Aquesta parcel·la municipal té accés des dels carrers Puig i Cadafalch i Fitor. Limita, al nord, amb l'estació d'autobusos i al sud amb els habitatges de protecció oficial destinats a joves del c/ Fitor, promoguts per la Generalitat de Catalunya i construïts a través de l'Institut Català del Sòl.

L'execució de les obres valorades consisteix bàsicament en: esbrossada del terreny amb mitjans mecànics, moviment de terres i formació de pendents de caixa de paviment, construcció d'una xarxa de recollida d'aigües pluvials a connectar a la xarxa separativa existent al carrer Fitor, instal·lació d'una xarxa de reg per degoteig amb comptador d'aigua connectat a la xarxa del C. Puig i Cadafalch, instal·lació de 3 punts de llum adaptats al Pla Director de l'EP (1 columna de 12,00m. amb 4 projectors Vsap 250W, i 2 columnes 5,00m. amb llumeneres Vsap 70W) amb connexió a l'armari de la xarxa existent al c. Puig i Cadafalch, encintat amb vorada de formigó prefabricada tipus C5 (o T2) de 15x25 cm., subministrament i plantació d'arbres i arbustos, estesa i compactació d'uns 5 cm. d'aglomerat asfàltic en calent tipus S-12, col·locació

de mobiliari urbà (bancs, papereres i pilones practicables) i la senyalització viària vertical i horitzontal.

Import de la inversió econòmica: L'actuació s'ha executat per un import de 113.005,44 € IVA inclòs.

Data d'aprovació: El 7 de setembre de 2007, la Junta de Govern Local de l'Ajuntament de Palafrugell va aprovar la Memòria Valorada per a la Formació d'un Aparcament de Vehicles a la Parcel·la situada entre els Carrers Fitor i Puig i Cadafalch, al sector del Carrilet I, a Palafrugell (Ref. 22-07)

Període d'execució: d'agost de 2008 a febrer de 2009.

Subvencions: aquesta intervenció no té cap subvenció adjudicada i va a càrrec dels fons municipals.



Urbanització del carrer Pau Claris i carrer Fitor, a Palafrugell (Ref. 33-2009)

Descripció de l'actuació: urbanització de dos vials urbans, facilitant la circulació del trànsit i dotant-los de totes les instal·lacions i infraestructures necessàries per poder subministrar els serveis necessaris als veïns. L'àmbit de l'actuació és de 937,98 m².

L'execució de l'obra valorada consisteix, bàsicament, en: esbrossada del terreny amb mitjans mecànics, moviment de terres i formació de pendents de caixa de paviment, construcció d'una xarxa de recollida d'aigües pluvials i residuals, execució de les xarxes de serveis d'aigua, baixa tensió, enllumenat, telefonia i gas, instal·lació d'una xarxa de reg per degoteig amb comptador d'aigua, instal·lació de punts de llum, encintat amb vorada de formigó prefabricada tipus C5 (o T2) de 15x25 cm. i pavimentat de les voreres, subministrament i plantació d'arbres i arbustos, estesa i compactació d'aglomerat asfàltic en calent d'uns 10 cm. de gruix, col·locació de mobiliari urbà (bancs, papereres i pilones practicables) i de la senyalització viària vertical i horitzontal.

Import de la inversió econòmica: l'actuació s'ha executat per un import de 136.612,61 € IVA inclòs.



Data d'aprovació: el 15 de març de 2007, el Ple de l'Ajuntament de Palafrugell va aprovar definitivament el Projecte d'Urbanització dels Carrers Pau Claris i Fitor. (Ref. E12-07)

Període d'execució: de juny de 2010 a juny de 2011.

Subvencions: aquesta intervenció no té cap subvenció adjudicada. Es tracta d'una intervenció a càrrec de fons privats.

Urbanització d'un tram del carrer Fitor, a Palafrugell (Ref. Annex 501/07)

Descripció de l'actuació: les obres consisteixen en la urbanització d'un tram del carrer Fitor, entre els carrers Rafael de Casanovas i el carrer del Vilar. L'àmbit de l'actuació és de 470,09 m².

L'execució de les obres valorades consisteix, bàsicament, en: enderroc de paviments, moviment de terres per a la formació de la caixa de paviment, sanejament, construcció d'una xarxa separativa d'aigües pluvials i residuals, instal·lació de l'enllumenat públic, instal·lació de la xarxa d'aigua potable, execució de la xarxa de telecomunicacions, prolongació de la xarxa de gas i baixa tensió, pavimentació de calçada i voreres, jardineria.



Import de la inversió econòmica: l'actuació s'ha executat per un import de 66.198,34 € IVA inclòs.

Període d'execució: 2011

Subvencions: aquesta intervenció no té cap subvenció adjudicada. Es tracta d'una intervenció a càrrec de fons privats.

Ampliació de la xarxa separativa del carrer Palamós i la seva connexió a través de l'Avinguda d'Espanya, a Palafrugell (Ref. 50-2005)

Descripció de l'actuació: a la banda nord del carrer de Palamós es van completar les obres d'urbanització del "Sector Carrilet I" i en breu finalitzaran les obres del "Sector Carrilet II". Ambdós projectes van preveure un sistema separatiu de sanejament que es deriva cap al c. Palamós. L'actuació de millora de la xarxa de sanejament en aquesta via és necessària per tal d'oferir una solució de continuïtat dimensional de la xarxa amb el projecte del Carrilet. L'àmbit de l'actuació dins el Pla de Barris és d'uns 3.380 m².

Derivació de les aigües residuals de la urbanització del Sector del Carrilet a través d'una canalització adequada.

Substitució de les canonades existents al carrer de Palamós per unes de noves. Els diàmetres projectats per a la xarxa d'aigües negres són de 60cm. en substitució del de 30 cm. existent, i de 30 cm. per recollir les escomeses d'una banda del carrer Palamós que no poden creuar el vial.

Ampliació de la xarxa separativa de pluvials. El diàmetre projectat per a la xarxa és de 100 cm. en lloc dels 60 cm. existents, i es preveu la canalització soterrada fins a connectar amb el rec.

Import de la inversió econòmica: L'actuació s'ha executat per un import de 586.980,00 € IVA inclòs.

Data d'aprovació: El 30 d'agost de 2006, el Ple de l'Ajuntament de Palafrugell va aprovar definitivament el Projecte per a l'Ampliació de la Xarxa Separativa del Carrer Palamós i la seva Connexió a través de l'Avinguda d'Espanya, a Palafrugell (Ref. 50-2005).

Període d'execució: de setembre de 2007 a juny de 2008

Subvencions: aquesta intervenció no té cap subvenció adjudicada i va a càrrec dels fons municipals.



Tractament urbà del carrer de la Concòrdia, a Palafrugell (Ref. 26-2006)

Descripció de l'actuació: millora urbana del c. Concòrdia, renovant la xarxa de serveis públics en mal estat o insuficient així com la pavimentació per invertir la prioritat de circulació existent. L'àmbit de l'actuació és d'uns 495 m².

De manera resumida, l'execució de les obres consistirà en:

Xarxa de Sanejament: creació d'un sistema separatiu, que tindrà continuïtat a través dels col·lectors existents al carrer de la Independència.

Xarxa d'Aigua Potable: substitució de la canonada de ferro de 1 1/2" existent, que segons la informació de l'empresa SOREA,S.A. està en mal estat, per una nova canonada de fosa de dn-25mm. que alhora reforçarà i tancarà l'anell de la nova xarxa que es va instal·lar, de fosa de dn-150mm., del c. Palamós cantonada c. de la Font, fins la plaça del Tambor amb la canonada de fosa de dn-100 del c. Ample.

Xarxa de Baixa Tensió: soterrament de tota la xarxa, que parcialment ja està soterrada, i enretirat dels trenats de façana, i creuaments aeris existents.



Xarxa de Telefonia: canalització soterrada dels creuaments aeris existents, mitjançant baixants i construcció d'arquetes "M" de registre, segons l'assessorament de l'empresa TELEFÒNICA,S.A.

Xarxa de Gas Natural: la xarxa cobreix només els extrems del carrer, alimentant-se del col·lector del carrer Ample i del carrer Independència, per tant, es contempla la seva connexió per cobrir tot el carrer Concòrdia, a fi i efecte d'evitar passar la xarxa en un futur, i tenir el tram anellat.

Xarxa d'Enllumenat Públic: substitució dels punts de llum existents per uns que compleixin la normativa lumínica actual. Soterrat de tota la xarxa efectuant el desmuntatge del filat aeri i de façana existent. D'aquesta manera es tindrà un òptim rendiment lumínic i un rebaix en el consum.

Import de la inversió econòmica: l'actuació s'ha valorat per un import de 161.735,86 € IVA inclòs.

Data d'aprovació: el 31 de gener de 2007, el Ple de l'Ajuntament de Palafrugell va aprovar definitivament el Projecte de Tractament Urbà del Carrer de la Concòrdia, a Palafrugell (Ref. 26-2006).

Període d'execució: d'octubre de 2010 a març de 2011.

Subvencions: aquesta intervenció no té cap subvenció adjudicada i va a càrrec dels fons municipals.

Tractament de l'espai urbà adjacent a l'Avinguda Espanya (Ref. 20-2008)

Descripció de l'actuació: Ampliació del pati de l'Escola Carrilet, construcció dels murs de tancament i enjardinament de la zona.

Import de la inversió econòmica: l'actuació s'ha executat per un import de 169.217,80 € IVA inclòs.

Data d'aprovació: 16 de gener de 2009

Període d'execució: de juny a octubre de 2009

Subvencions: aquesta intervenció està inclosa al Fons Estatal d'Inversió Local.



Urbanització de la UA Ub.1.40 – Plaça d'Anna Frank, a Palafrugell (Ref.E03-2004)

Descripció de l'actuació: urbanització de l'espai situat a la cruïlla dels carrers de la Font i Clavé. Aquest espai forma part de les unitats d'actuació Ub. 1.40 "Carrer Lluís Companys – Carrer de la Font" i Ub 1.28 "Can Fina", definides en l'Adaptació Cartogràfica del Pla General d'Ordenació de Palafrugell, aprovat definitivament per la Comissió Territorial d'Urbanisme de Girona el 19 de maig de 1999.

En el projecte s'han transcrit i mantingut les alineacions determinades en el Pla General d'Ordenació de Palafrugell - 1999. També s'han mantingut les rasants actuals dels carrers de la Font i del Clavé. Tot plegat genera un rectangle de 30 x 40 m amb una lleugera pendent en la direcció de la diagonal nord-oest sud-est. La diagonal oposada a aquesta és la traça de l'antic camí de Fitor.

S'ha situat en la meitat occidental de la plaça una esplanada destinada a aparcament per a 18 cotxes. Això ha hipotecat la plaça de manera que sols es destina a zona enjardinada l'altra meitat.



Dues preexistències marquen clarament l'actuació: la traça de l'antic camí de Fitor que creua en diagonal la plaça i la implantació d'un nou espai lliure en la

Pla dels barris La Sauleda – Carrer Ample > Proposta d'Actuació. Memòria

trama de la ciutat antiga. La traça del camí s'ha perdut amb l'enderroc de les construccions que hi donaven façana. Per contra, la nova plaça té una de les seves façanes definides pels darreres de la masia de Can Fina i l'altre façana és formarà amb la nova construcció.

D'aquesta tensió generada entre l'antecedent històric representat pel camí de Fitor i la nova configuració urbana senyalada pel planejament, sorgeix la definició formal de la proposta.

La forma de la plaça és lleugerament rectangular, de 30 m d'amplada (N-S) i 40 m de llarg (E-O). El desnivell entre el punt més alt, cantonada nord-oest, i el més baix, cantonada sud-est, és de 2,08 m. També s'urbanitza la part del carrer Fitor que comunica la plaça Anna Frank amb el carrer del Vilar. Les alineacions són transcripció de les determinades en el Pla General d'Ordenació de Palafrugell - 1999.

L'element principal de l'ordenació és un mur de paredat, en forma d'ela, perpendicular al carrer de la Font i a la línia de màxima pendent de la plaça. Aquest separa la zona d'aparcament de l'esplanada de sauló, i recull el desnivell de 25 cm. existent entre les dues.

L'esplanada de sauló està ocupada per una plantació de 16 lledoners en malla de 5 x 5 m. La diagonal d'aquesta malla és la direcció de l'antic camí de Fitor. Una part del paviment del camí de Fitor s'introdueix en el sauló.

La zona d'aparcament, pavimentada amb asfalt, és formada per dues fileres de 9 aparcaments en bateria, i es separa de la nova edificació per una filera de la mateixa malla d'arbres situats en un escocell lineal.

Les voreres que separen les dues esplanades de les edificacions i dels carrers veïns és pavimentada amb llambordes de formigó (20,8 X 17,3 X 7 cm) de

color "desert". El carrer de Fitor és amb formigó tenyit de color ocre, amb grava ocre i raspallat. El paviment es limitarà en la part de les parcel·les sense edificació amb una rigola de formigó.

L'àmbit de l'actuació dins el Pla de Barris és d'uns 1.362,55 m²

Import de la inversió econòmica: l'actuació s'ha executat per un import de 208.644,45€ IVA inclòs.

Data d'aprovació: el 27 d'octubre de 2004, el Ple de l'Ajuntament de Palafrugell va aprovar definitivament el Projecte d'Urbanització de la UA Ub.1.40 – Plaça d'Anna Frank, a Palafrugell (Ref.E03-2004).

Període d'execució: de febrer de 2008 a gener de 2009.

Subvencions: Aquesta intervenció no té cap subvenció adjudicada i va a càrrec de quotes urbanístiques.

Construcció de la vorera oest del c. Campillos (Ref. 17-2011)

Descripció de l'actuació: ampliació de la vorera sud del carrer Campillos per suprimir les barreres arquitectòniques existents i millorar l'accessibilitat per als vianants, així com l'anivellament d'un tram de la vorera sud i la connexió de diversos embornals de recollida de pluvials per evitar embassaments d'aigua a la calçada. També s'inclou la formació d'una zona verda degudament enjardinada i il·luminada.

Les obres s'iniciaran amb les demolicions de vialitat, incloent les vorades aïllades existents a la zona d'aparcament en bateria, es continuarà amb el moviment de terres i instal·lacions de reg i enllumenat, i finalment s'executaran els treballs de pavimentació i plantació. Dins els treballs de pavimentació s'inclouran: l'anivellament d'un tram de la vorera est i la senyalització - amb panot ratllat- dels guals existents.

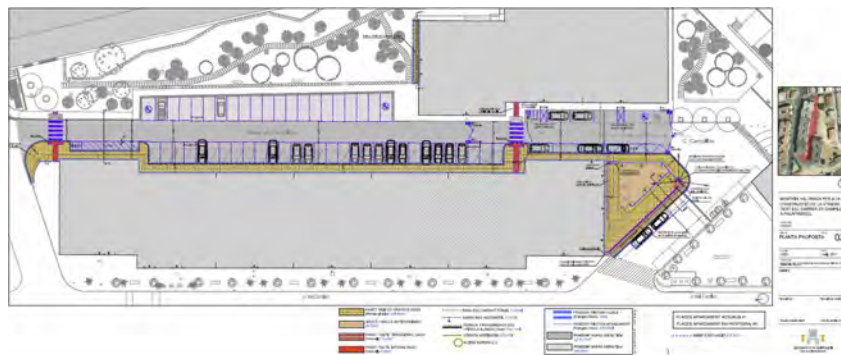
S'exclou d'aquesta memòria i es podrà incloure en un futur projecte tècnic municipal, l'estesa i compactació d'una capa de rodadura a la calçada i la posterior senyalització viària horitzontal.

Import de la inversió econòmica: l'actuació s'ha executat per un import de 44.985,46 € IVA inclòs.

Data d'aprovació: 22 de desembre de 2011

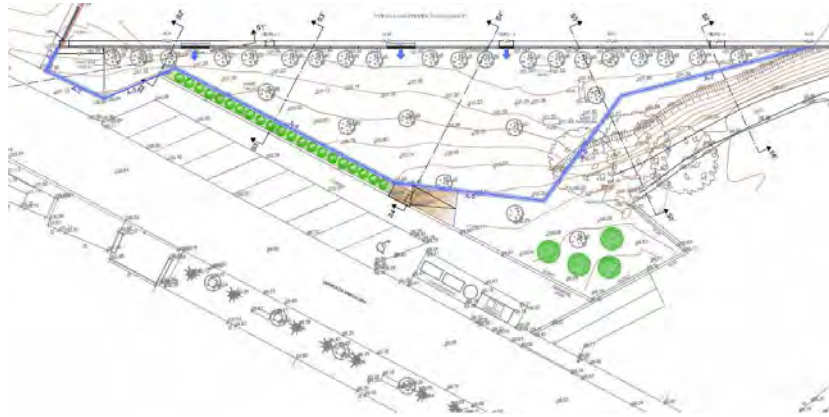
Període d'execució: de maig de 2012 a novembre de 2012.

Subvencions: aquesta intervenció no té cap subvenció adjudicada i va a càrrec dels fons municipals.



Ampliació del pati de la llar d'infants els Belluguets (Ref. 02/2013)

Descripció de l'actuació: ampliació de l'espai d'esbarjo pels usuaris de la llar d'infants Els Belluguets i consolidació i enjardinament de l'àrea restant, amb la finalitat d'aconseguir un òptim aprofitament de l'espai i una millora paisatgística de l'entorn.



Import de la inversió econòmica: l'actuació s'ha contractat per un import de 29.219,75 € IVA inclòs.

Data d'aprovació: 27 de setembre de 2012

Període d'execució: l'inici de les obres va ser el febrer de 2013 i es van finalitzar el 28 de maig de 2013

Subvencions: aquesta intervenció va estar finançada pel superàvit acumulat de diversos exercicis, producte de la gestió de la llar d'infants per part de Suara Cooperativa.

Ampliació del pati del CEIP Carrilet (Ref. 39/2013 i 38/2015)

Descripció de l'actuació: Adequació del pati del CEIP “El Carrilet”, consistent bàsicament en la realització de les obres necessàries per canviar substancialment la rasant actual del pati, en gran part de la seva superfície, i garantir la seva solidesa, aconseguir que aquest sigui més profitós, còmode i econòmic de mantenir. Cal destacar dues intervencions: la formació d'unes graderies similars a les ja projectades per aquest equip tècnic, al Camp de Futbol del Gregal i similars a les existents al Parc de la Sauleda-Carrilet; i l'estratificació del sòl del pati en 3 nivells, formant 3 terrasses planeres i suportades per uns petits murs de contenció i una gran rampa lateral també d'accés per a vehicles de manteniment.

L'actuació es va realitzar en dues fases:

FASE 1: Va consistir en la construcció de diversos murs de formigó armat per anivellar la superfície més gran possible del pati existent.

FASE 2: Es van realitzar els acabats de l'entorn, consistents en la formació d'unes escales paral·leles a les existents repetint la il·luminació existent, el perfilatge de tal·lusos, els paviments d'acabat tant del pati com de l'accés des de la vorera del carrer Campillos, les plantacions d'arbres i arbustos a la part de l'accés, etc.



Import de la inversió econòmica:

La fase 1 s'ha contractat per 39.621,72€ IVA inclòs.

La fase 2 s'ha contractat per 22.000,00€ IVA inclòs.

Data aprovació:

Fase 1: 12 de maig de 2015

Fase 2: 23 de desembre de 2015

Període d'execució:

Fase 1: les obres es van iniciar el 13 de juliol del 2015 i van finalitzar el 20 d'octubre del 2015.

Fase 2: les obres es van iniciar el 25 de gener de 2016 i van finalitzar 10 de març de 2016.

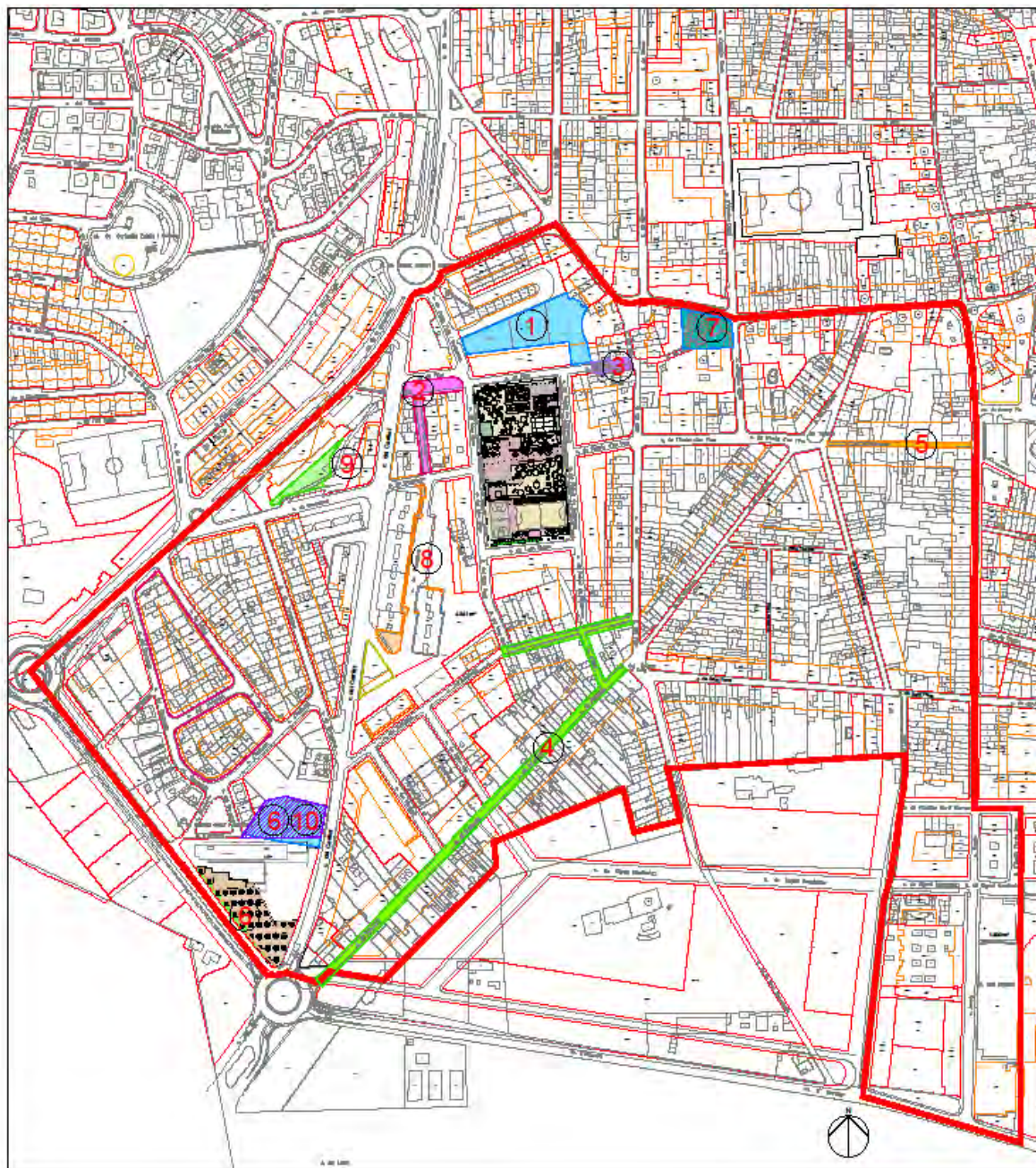
Resum d'intervencions públiques dins l'àmbit del Pla de Barris "La Sauleda", no financiables

1.- Formació d'un aparcament de vehicles a la parcel·la situada entre els carrers Fitor i Puig i Cadafalch, al sector del Carrilet I, a Palafrugell (Ref. 22-07)	P.E.C. 113.005,44 €
2.- Ampliació de la xarxa separativa del carrer Palamós i la seva connexió a través de l'Avinguda d'Espanya, a Palafrugell (Ref. 50-2005)	P.E.C. 586.980,00 €
3.- Tractament urbà del carrer de la Concòrdia, a Palafrugell (Ref. 26-2006)	P.E.C. 161.735,86 €
4.- Tractament de l'espai urbà adjacent a l'Avinguda Espanya (Ref. 20-2008)	P.E.C. 169.217,80 €
5.- Urbanització de la UA Ub.1.40 – Plaça d'Anna Frank, a Palafrugell (Ref.E03-2004)	P.E.C. 208.644,45 €
6.- Construcció de la vorera oest del c. Campillos (Ref. 17-2011)	P.E.C. 44.985,46 €
7.- Ampliació del pati de la llar d'infants Els Belluguets (Ref. 02-2013)	P.E.C. 29.219,75€
8- Ampliació del pati CEIP Carrilet (Ref:39/2013 i 38/2015)	P.E.C Fase 1 50.000,00€ P.E.C Fase 2. 22.000,00€
Total inversions municipals	1.385.788,76 €

Resum d'intervencions privades dins l'àmbit del Pla de Barris "La Sauleda", no finançables

1.- Urbanització del carrer Pau Claris i carrer Fitor, a Palafrugell (Ref. 33-2009)	P.E.C. 113.012,13 €
2.- Urbanització d'un tram del carrer Fitor, a Palafrugell (Ref. Annex 501/07)	P.E.C. 66.198,34 €
Total inversions privades	179.210,47 €

Total inversions públiques i privades	1.564.999,23 €
--	-----------------------



INVERSIONS MUNICIPALS I PRIVADES DINS L'ÀMBIT DEL PLA DE BARRIS "La Sauleda". ACTUACIONS NO FINANCIABLES

1.- Memòria valorada per a la formació d'un aparcament de vehicles a la parcel·la situada entre els carrers Fitor i Puig i Cadafalch, al sector del Camilet I, a Palafrugell. (Ref. 22-07) Promotor: Ajuntament de Palafrugell	P.E.C.: 113.005,44€
2.- Projecte d'urbanització del carrer Pau Claris i carrer Fitor, a Palafrugell. (Ref. 12/2006) Promotor: GRUP PAS 3, SL / INVERSIONES ACRUIX, SL.	P.E.C.: 113.012,131€
3.- Urbanització d'un tram del carrer Fitor, a Palafrugell. Promotor: NUÑEZ I PAJARES, SL	P.E.C.: 66.198,34€
4.- Projecte per a l'ampliació de la xarxa separativa del carrer Palamós i la seva connexió a través de l'Avinguda d'Espanya, a Palafrugell. (Ref. 05/05) Promotor: Ajuntament de Palafrugell	P.E.C.: 586.980,00€
5.- Projecte de tractament urbà del carrer de la Concòrdia, a Palafrugell (Ref. 26-06) Promotor: Ajuntament de Palafrugell	P.E.C.: 161.735,86€
6.- Tractament de l'espai urbà adjacent a l'Avinguda d'Espanya Promotor: Ajuntament de Palafrugell	P.E.C.: 169.217,80€
7.- Projecte d'urbanització de la UA Ub.1.40 - Plaça d'Anna Frank, a Palafrugell (Ref. E03/04) Promotor: Ajuntament de Palafrugell	P.E.C.: 208.644,45€
8.- Continuació de la vorera oest del carrer Campillos, a Palafrugell (Ref.17-11) Promotor: Ajuntament de Palafrugell	P.E.C.: 44.985,46€
9.- Ampliació del pati de la Llar d'infants Els Belluguets, a Palafrugell (Ref. 41-12) Promotor: Ajuntament de Palafrugell	P.E.C.: 29.219,75€
10.- Ampliació del pati del CEIP B Camilet a Palafrugell (Ref. 39-13 i 38-15) Promotor: Ajuntament de Palafrugell	P.E.C.: 72.000,00€
TOTAL INVERSIONS MUNICIPALS	P.E.C.: 1.385.788,76€
TOTAL INVERSIONS PRIVADES	P.E.C.: 179.210,42€
TOTAL INVERSIONS	P.E.C.: 1.564.999,23€

5.8.2 Actuacions educatives

Projecte Educatiu de Ciutat (PEC)

“ El PEC de Palafrugell és l'instrument que ha de permetre al conjunt de la ciutadania conèixer, reflexionar i debatre la realitat educativa de Palafrugell. Assenyala les mancances, però també destaca les potencialitats per tal d'intervenir conjuntament en el plantejament de quina vila volem des d'una perspectiva educativa.

Els antecedents del PEC cal situar-los en l'adhesió a l'Associació Internacional de Ciutats Educadores (AICE) i, per tant, a la subscripció de la Carta de Ciutats Educadores, que recull els principis educatius que han de permetre construir una ciutat de i per a tothom.

El PEC de Palafrugell és el primer que s'elabora a les comarques gironines. Instaurem una nova manera de treballar (planificació, transversalitat i corresponsabilització) i parteix de la participació oberta a tota la ciutadania, vinculada o no formalment a l'àmbit educatiu.

Actualment s'han dut a terme bona part de les propostes d'actuació que van sorgir dels grups de treball i de les conclusions del PEC. Està previst que a partir de 2016 se'n faci una revisió i actualització.

Pla Educatiu d'Entorn (PEE)

“ El Pla Educatiu d'Entorn és un instrument que vol donar una resposta integrada i comunitària a les necessitats educatives dels membres més joves de la societat, coordinant i dinamitzant l'acció educativa en els diferents àmbits de la vida de joves i infants del municipi. S'adreça a tot l'alumnat i a tota la comunitat educativa, però posant especial sensibilitat als sectors socials més desfavorits i a les edats més vulnerables, així com als nois/es nouvinguts/des o amb risc de marginació, per tal d'assegurar-ne la igualtat d'oportunitats. PEE

Els seus eixos bàsics són: El foment de la cohesió social a partir de l'educació intercultural, la consolidació del català com a llengua d'ús habitual, l'increment de l'èxit escolar i la millora del vincle entre les famílies, l'escola i l'entorn, així com l'enfortiment d'una acció educativa coordinada per a tot l'alumnat, reduint les desigualtats.

El Pla Educatiu d'Entorn de Palafrugell ha estat impulsat i liderat per l'Ajuntament de Palafrugell i el Departament d'Educació amb la voluntat de consolidar un projecte educatiu integral que afavorís el treball en xarxa de tots els agents educatius. El 22 de febrer de 2006 l'Ajuntament de Palafrugell i el Departament d'Educació signaven el conveni de col·laboració per al Pla Educatiu d'Entorn de Palafrugell que va ser vigent fins el curs 2011-2012. El curs 2012-2013 el Departament d'Ensenyament de la Generalitat de Catalunya i l'Ajuntament de Palafrugell signaven un nou conveni fins el curs 2014-2015. Aquest nou conveni, però, no està vinculat a cap addenda econòmica.

Resum de les actuacions curs 2012-2013:

- Jornada de portes obertes dels centres escolars
- Llibret informatiu de les escoles
- Premi Josep Sagrera i Corominas, de coneixement del municipi
- “Obrim l’escola”: biblioteques obertes en horari extraescolar
- Jornades informatives “De joves a joves”
- Activitats artístiques: música i teatre.
- Activitats esportives
- Aules de barri
- Espai Nadó
- Espai familiar
- Acosta’t i Juguem
- Cantata de les Escoles
- Consell dels infants
- Premi de pintura Rodolfo Candelària
- Projecte APS: Sumem en cercle
- Projecte de mentoria Rossinyol
- Rúa de carnaval

Aules de barri – Acolliment lingüístic

“Faciliten que les famílies nouvingudes puguin aprendre les funcions comunicatives elementals per entendre i fer-se entendre en català en les situacions més quotidianes. Iniciar-se en l’alfabet llatí. Milloren la relació amb l’escola dels fills i amb el veïnat alhora que conèixer les característiques del municipi i dels serveis.”

Classes de català i de coneixement de l’entorn sociocultural adreçades a persones adultes que desconeixen tant el català, com l’alfabet llatí, en particular dones nouvingudes amb fills escolaritzats.

Les activitats de coneixement de l’entorn es treballen en col·laboració amb els centres educatius i les associacions del municipi.



Espais familiars de 0-3 anys. Espai nadó i Espai familiar

“ L'Espai nadó permet compartir les inquietuds i experiències de les mares i pares amb fills de 0 a 10 mesos d'edat. Potencia la participació de famílies de diverses procedències per afavorir la interrelació.”

Tallers que es porten a terme en un espai acollidor de l'escola bressol municipal Els Belluguets. Hi participen els pares i els fills de forma conjunta. Es fa els dimarts a la tarda, des d'octubre fins a juny. Compta amb el suport d'un professional de l'educació que els assessora i guia. Incorpora la participació d'altres professionals (salut, psicologia, ...). Obert a totes les famílies del municipi.



“ L'Espai familiar ofereix als familiars d'infants d'1 a 3 anys un espai acollidor on puguin intercanviar neguits, experiències, situacions i entrar en una dinàmica de treball conjunt i de relació amb els fills. Potencia la participació de famílies de diverses procedències per afavorir la interrelació.

Tallers que es porten a terme en un espai acollidor de l'escola bressol municipal Els Belluguets. Els adults intercanvien experiències, reben assessorament i juguen amb els infants. Es fan els dimecres de 17 a 19h, des d'octubre fins a juny. Compten amb el suport d'un professional de l'educació que els assessora i guia. Incorporen la participació d'altres professionals (salut, psicologia,...). Obert a totes les famílies del municipi.

Projecte d'Aprenentatge i servei: Sumem en cercle

“ Projecte format per petits projectes (5 parts) que s'interrelacionen de forma circular de manera que tots els agents participants gaudeixen d'aprenentatge i desenvolupen servei, directament o per mitjà de les persones implicades en el seu creixement, com és el cas de les escoles bressol municipals.”

Aquesta metodologia vincula diferents generacions i col·lectius d'estudiants i de famílies: escoles bressol municipals Els Belluguets i Tomanyí, alumnes d'Educació Secundària Obligatòria – Unitat d'Educació Compartida, Plans de Transició al Treball, Associacions de Mares i Pares d'Alumnes i Consell de la Gent Gran.

Objectius dels aprenentatges:

- Escoles bressol: 'El món de les titelles'
- Educadores: Familiaritzar-se amb la diversitat curricular dels centres de secundària i de les característiques dels alumnes que conformen les UEC.
- Infants: Descobrir sensacions i activitats promogudes pels adolescents de la UEC i conèixer el món de la fantasia
- UEC: Conèixer el món dels infants: rutines, hàbits i normes de les escoles bressol, alimentació i cura dels infants, habilitats i necessitats per a l'atenció dels infants, la importància del joc i dels contes.
- Formació dins el currículum: El·laborar una historieta, d'uns dibuixos i composició d'un conte per a explicar-lo. El·laborar titelles i un titeller.
- Infants: Aprenentatge: el món de la fantasia.

Objectius de servei proposat:

Per part dels infants, gaudir de contacontes i titelles que els ampliaran el món de descoberta i d'imaginació.

Per part de l'alumnat de la UEC, assolir coneixements i incrementar la sensibilitat vers el món dels infants.

Projecte Rossinyol 2012-2013

“ El projecte Rossinyol neix amb la finalitat d'afavorir la integració cultural, social i lingüística dels alumnes d'origen estranger i contribuir a la sensibilització entorn a la igualtat i la inclusió social.”

Al llarg del curs escolar, estudiants de la Universitat de Girona - els mentors i les mentores- s'han trobat un cop per setmana amb quatre alumnes de l'Escola Carrilet i dos alumnes de l'Escola Torres Jonama amb l'objectiu de donar a conèixer els diferents espais i àmbits de producció cultural del municipi i anar consolidant el domini de la nostra llengua.



Consell dels Infants

“ El Consell dels Infants és un projecte pedagògic de participació infantil que està inspirat en les propostes del professor Francesco Tonucci al seu llibre “La Ciutat dels Infants”.

Les seves iniciatives van en la línia de repensar l'entorn urbà partint dels ulls dels nens i de les nenes. Com veuen el seu entorn.

Es considera l'infant com a ciutadà de ple dret per ajudar a construir una ciutat millor per a tothom.

És una proposta d'educació en valors que vol sensibilitzar els infants i la comunitat educativa en general, sobre la participació ciutadana.

Format per 4 consellers/conselleres (2 de 5è i 2 de 6è de primària) de cada escola pública i concertada del municipi, excepte del col·legi Sant Jordi que el forma una consellera de 5è i un conseller de 6è.

La periodicitat de les reunions és d'un cop al mes, fora de l'horari escolar.

Aquest grup d'infants són els representants dels nens i nenes del municipi, i s'encarreguen d'aportar racionalment les idees que tenen per millorar el poble des del seu punt de vista, aportant les inquietuds dels infants del municipi, opinions sobre les mancances a la ciutat, oferint propostes, demanant informació dels temes que els interessin com a infants, i el més important, enriquir-se de la tasca que fan al Consell, i transmetre-la als altres infants del municipi.



5.8.3 Actuacions socials i comunitàries

Espai Dona

“L'Espai Dona és un Centre d'Informació, Recursos i Participació de Dones, de l'Ajuntament de Palafrugell. És un servei per a les dones en primer lloc, però també per aquelles persones que per la seva responsabilitat política, ciutadana, professional o per la seva activitat social, poden tenir interès en aquests serveis.”

Es un lloc de trobada, d'acollida, un espai intergeneracional, intercultural, un espai que es va creant dia a dia.

Línies d'actuació de l'Espai Dona:

- SIAD (Servei d'Informació i Assessorament a les Dones). Ofereix informació i assessorament en tots aquells temes d'interès per a les dones de tipus laboral, personal, educatiu i associatiu entre d'altres. Al mateix temps el SIAD també treballa en la prevenció i la intervenció en situacions de violència masclista vers les dones. Serveis del SIAD: Atenció individual i grupal: informació sobre recursos laborals, formatius, associatius... per part de la persona responsable del SIAD. Entre altres funcions coneix els diferents serveis del poble per donar la informació adequada en cada cas. Assessorament jurídic gratuït. Compta amb una advocada cada quinze dies. Suport psicològic gratuït. El SIAD és, en definitiva, un servei



que vol contribuir que totes les dones puguin avançar en la seva autonomia i treballar pel benestar de les seves ciutadanes.

- Elaboració i execució del Pla d'Igualtat.
- Activitats que fomentin la creació de xarxa social i la participació de les dones.

Centre de Mediació i Convivència

“El Centre de Mediació i Convivència és un espai públic que treballa en la prevenció de la violència, promovent àmbits de seguretat ciutadana a través de la gestió positiva dels conflictes i de la millora de la qualitat de vida urbana. Fomentant la tolerància, el diàleg i l'autoresponsabilització dels ciutadans.”

És un centre especialitzat en la gestió i resolució de conflictes que es produeixen en el nostre entorn de manera àgil, pacífica i gratuïta. El Centre de Mediació i Convivència té com a objectiu millorar la qualitat de vida dels veïns i veïnes de la nostra ciutat.



Això vol dir que no només atén casos de conflictes entre persones, sinó que es realitzen tasques per a la prevenció de l'escalada de la violència del conflicte i l'aprenentatge d'eines per a tramitar millor els conflictes ciutadans.

Pla dels barris La Sauleda – Carrer Ample > Proposta d'Actuació. Memòria

Aquest objectiu es realitza dins d'un programa de cultura de la pau a les escoles i instituts del municipi; així com xerrades en àmbits Ciutadans.

El Centre de Mediació i Convivència ofereix mediació, orientació i assessorament en la gestió de conflictes i formació en la cultura de la pau i mediació.

El Centre de Mediació compta amb dos mediadors i un mediador comunitari que, dos dies a la setmana, treballen amb l'atenció als ciutadans del municipi i per als objectius abans descrits. Treballen de forma neutral i vetllant per l'equilibri entre ambdues parts, perquè per elles mateixes arribin a acords satisfactoris. El mediador condueix el procés, guiant la trobada entre les parts, perquè s'exposin les diferències en un entorn de respecte i amb una comunicació eficaç. L'objectiu és que les parts trobin una fórmula de convivència adequada per ambdues. Ofereix un espai on poder comunicar-se en un lloc neutral, on poder aclarir malentesos o tan sols reiniciar la comunicació trencada.

Des de l'any 2012, el Centre de Mediació i Convivència s'amplia per assumir el Servei de Mediació en temes d'habitatge, amb l'objectiu de pal·liar els efectes de la crisi econòmica en un tema tan vital com és l'habitatge.

I a partir de l'any 2015 s'amplia amb el servei de Mediació comunitària, un cop comprovat l'èxit d'aquest enfoc de treball al Pla de Barris la Sauleda-carrer Ample.

5.9 Detall de les actuacions concretes: fitxes

Camp 1 Millora de l'espai públic i dotació d'espais verds

Actuació 1.1: Projecte del Parc Urbà "El Carrilet"

Emplaçament o lloc on es realitzarà l'actuació:

L'actuació de les obres del parc comprèn tres zones verdes de la zona de La Sauleda:

Zona 1: Parc del Carrilet II, delimitat pels carrers Fitor, Barcelona, Mas Gras, Rafael de Casanova i León Felipe. La superfície d'aquesta zona és de 8.096,82m².

Zona 2: Espai comprès entre els carrers Carrilet i Mas Gras. La superfície d'aquesta zona és de 1.231,17m².

Zona 3: Àmbit que comprèn els carrers Mont-ràs i Campillos, amb una superfície total de 7.785,80m².

L'àmbit total del Parc Urbà "El Carrilet" és de 17.113,79m²

Descripció de l'actuació:

Millora de les instal·lacions, paviments, arbrat, jocs... per adequar l'espai a l'ús proposat.

Zona 1: En la zona nord es basa en l'enjardinament de l'àmbit i la delimitació d'una zona de jocs i lleure, així com la pavimentació de diferents espais. S'instal·larà un nou enllumenat i tots els serveis necessaris en el sector. En la zona sud es preveu l'ampliació de la zona de lleure actual, amb la incorporació d'una nova pista de bàsquet i la instal·lació de l'enllumenat públic. Es destinarà al lleure i parcialment com a equipament.

Zona 2: Es preveu l'enjardinament de l'àmbit amb els serveis necessaris: xarxa de reg i enllumenat.

Zona 3: La intervenció consistirà en l'enjardinament de l'àmbit, així com amb la instal·lació del mobiliari urbà (bancs, papereres, jardineres i altre mobiliari urbà), així com la substitució i millora de l'enllumenat públic.

Tota la instal·lació d'enllumenat públic prevista dins dels tres àmbits d'actuació, complirà amb la normativa d'ordenació ambiental de l'enllumenat per a la protecció del medi nocturn.

Objectius:

Crear un gran espai de lleure i esbarjo en el centre del barri, el qual es constituirà com a peça clau de la vida social, cultural i lúdica de l'entorn més proper. Facilitar la connectivitat de la zona amb la resta del municipi.

Beneficiaris:

Els veïns del barri i en general el municipi de Palafrugell en el seu entorn immediat.

Dotació econòmica prevista:

1.625.810,05 €

Any	Ajuntament	Fons	Altres
2009	5.655,00 €	5.655,00 €	
2010	284.416,71 €	284.416,69 €	
2011	522.833,32 €	522.833,33 €	

Calendari de desplegament:

2009 / 2010 / 2011

Organisme o àrea responsable:

Àrea d'Urbanisme i Obres amb la col·laboració de l'àrea de Serveis Municipals i l'Àrea de Medi Ambient

Indicadors de realització:

Superfície condicionada, m² d'espai públic, número de mobiliari urbà (bancs, papereres, jocs infantils), número d'arbres plantats, número de fanals instal·lats

Indicadors de resultat/impacte:

Millora de la imatge urbana, grau de satisfacció del veïns, utilització de l'espai



Parc Urbà – Zona Nord



Parc Urbà – Zona Sud

Camp 1 Millora de l'espai públic i dotació d'espais verds

Actuació 1.2: Projecte de Millora Urbana del carrer Carrilet

Emplaçament o lloc on es realitzarà l'actuació:

Carrer Carrilet, des de la nova rotonda construïda pel Departament de Política Territorial i Obres Públiques fins a la Plaça Modest Cuixart.

L'àmbit afectat per a la millora del carrer és de 11.331,54m².

Descripció de l'actuació:

Reurbanització i arranjamet del carrer amb ampliació dels espais per a vianants, millora generalitzada de les xarxes de serveis i regulació dels espais per a vehicles i altres.

Incorporació d'un carril bici per donar continuïtat als altres carrils bici en projecte.

Objectius:

Millora de la qualitat de vida diària i convertir aquest carrer en un espai agradable i transitat pels vianants que convidi a altres veïns del municipi al barri.

Convertir-lo en un dels eixos principals del barri.

Beneficiaris:

Els veïns del barri i en general el Municipi de Palafrugell en el seu entorn immediat.

Dotació econòmica prevista:

1.492.545'01 €

Any	Ajuntament	Fons	Altres
2015	358.608'00 €	746.272'51 €	387.664'50 €

Calendari de desplegament:

2015

Organisme o àrea responsable:

Àrea d'Urbanisme i Obres amb la col·laboració de l'Àrea de Serveis Municipals.

Indicadors de realització:

Superfície rehabilitada, m² de paviment renovat, número de fanals renovats, m² de xarxa separativa.

Indicadors de resultat/impacte:

Millora de la imatge urbana, grau de satisfacció dels veïns.

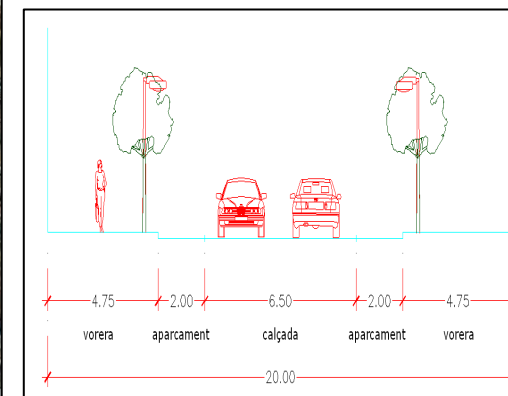
El pressupost inclou la xarxa separativa de sanejament amb canonades de polietilè de 300 a 600 mm de diàmetre amb un pressupost d'execució per contracte aproximat de : 350.000,00 €.

També s'inclou la millora de l'enllumenat públic, amb un pressupost d'execució per contracte aproximat de: 100.000,00 €.

Dins el pressupost global s'inclou el mobiliari urbà, amb un pressupost d'execució per contracte aproximat de : 60.000,00 €



La secció prevista de carrer és la següent:



Disposa d'una amplada de carrer aproximada de 20m. S'ha previst la realització d'un carrer de paviment asfàltic, amb vorera i aparcament de vehicles a banda i banda, amb vorada de formigó i panots de 20x20cm, lluminàries a les voreres, arbrat, instal·lacions sota les voreres i renovació dels serveis que ho requereixin.



Camp 1 Millora de l'espai públic i dotació d'espais verds

Actuació 1.6: Formació de vorera i doble carril en el tram de l'Avinguda d'Espanya i del CEIP Carrilet

Emplaçament o lloc on es realitzarà l'actuació:

Avinguda d'Espanya i cantonada C. Carrilet al costat del CEIP Carrilet, de giratori a giratori.

Descripció de l'actuació:

Les obres consistiran en la construcció d'un segon carril de circulació amb una vorera i la zona enjardinada per tal de completar el vial de circumval·lació i que permetrà endreçar els darreres del barri en un lloc molt transitat i millorar notablement la mobilitat dels vianants.

Arran de les obres complementàries del desdoblament de la carretera C-31, en aquest sector del municipi i d'acord amb els convenis signats entre les parts interessades, es va recuperar un espai de 1.779 m², que es va destinar a l'ampliació del CEIP del Carrilet.

Això va permetre ampliar la zona d'activitats i d'esbarjo del CEIP Carrilet i falta executar la vorera amb el corresponent enllumenat públic del tram d'Avinguda d'Espanya d'un giratori fins a l'altre.

Objectius:

Executar la vorera amb el corresponent enllumenat públic del tram d'Avinguda d'Espanya d'un giratori fins a l'altre.

Construcció d'un segon carril de circulació.

Beneficiaris:

Els alumnes i les seves famílies del CEIP Carrilet així com els veïns del barri.

Dotació econòmica prevista:

402.330,98€

Any	Ajuntament	Fons	Altres
2014	201.165,46€	201.165,52 €	0'00 €

Calendari de desplegament:

2014

Organisme o àrea responsable:

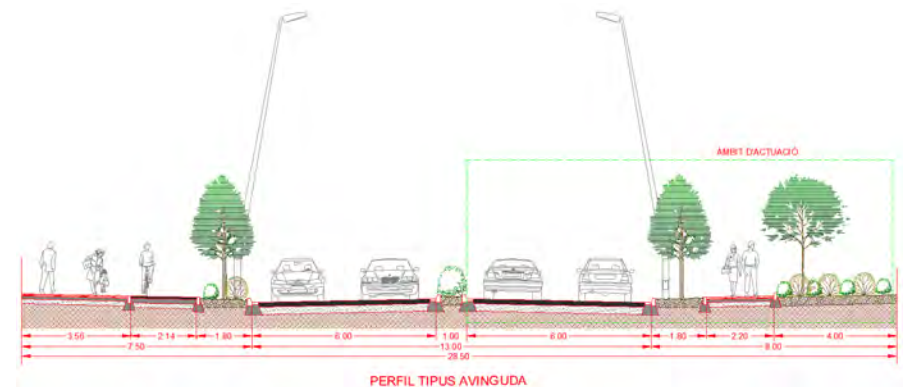
Àrea d'Urbanisme i obres amb la col·laboració de l'Àrea de serveis Municipals i l'Àrea de Medi Ambient.

Indicadors de realització:

M2 de vorera, m2 de zona verda, número de fanals instal·lats, número de mobiliari urbà i número d'arbres.

Indicadors de resultat/impacte:

Millora de la imatge urbana, grau de satisfacció del centre escolar (mestres, pares i alumnes, així com de la resta de veïns del barri).



Camp 1 Millora de l'espai públic i dotació d'espais verds

Actuació 1.7: Arranjament del carrer Barcelona

Emplaçament o lloc on es realitzarà l'actuació:

C. Barcelona, entre l'Avda de la Generalitat i el C. Carrilet.

L'àmbit afectat per a la millora del carrer és de 1.641,46 m².

Descripció de l'actuació:

Reurbanització i arranjament del carrer, amb ampliació dels espais per a vianants, millora generalitzada dels serveis, regulació dels espais per a vehicles i altres.

Objectius:

Millora de la qualitat de vida diària dels veïns del barri.

Adequació a les necessitats,

Beneficiaris:

Els veïns del carrer i en general el municipi de Palafrugell en el seu entorn immediat

Dotació econòmica prevista:

266.425'37 €

Any	Ajuntament	Fons	Altres
2017	106.570'15 €	133.212'70 €	26.642'52 €

Calendari de desplegament:

2017

Organisme o àrea responsable:

Àrea d'Urbanisme i obres amb la col·laboració de l'Àrea de Serveis Municipals.

Indicadors de realització:

Superfície rehabilitada, m2 de paviment renovat, m2 xarxa separativa, número fanals renovats.

Indicadors de resultat/impacte:

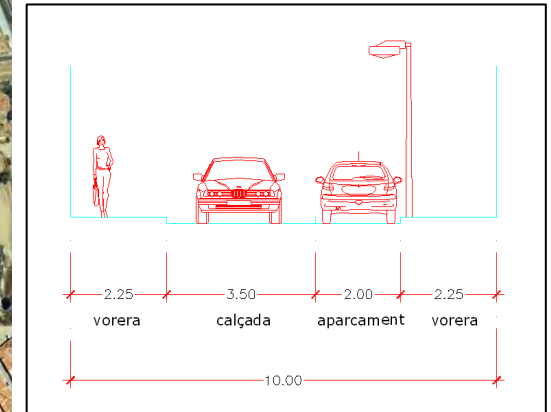
Millora de la imatge urbana, grau de satisfacció dels veïns.

El pressupost inclou la xarxa separativa de sanejament amb canonades de polietilè de 300 a 400 mm de diàmetre amb un pressupost d'execució per contracte aproximat de: 53.102,45 €.

També s'inclou la millora de l'enllumenat públic, amb un pressupost d'execució per contracte aproximat de: 31.205,12 €.



La secció prevista de carrer és la següent:



Disposa d'una amplada de carrer aproximada de 10m. S'ha previst la realització d'un carrer de paviment asfàltic, amb vorera i aparcament de vehicles a una banda, amb vorada de formigó i panots de 20x20cm, lluminàries amb bàculs, instal·lacions sota les voreres i renovació dels serveis que ho requereixin.

Camp 1 Millora de l'espai públic i dotació d'espais verds
Actuació 1.8: Adequació de l'entorn de la pista esportiva de la Plaça de l'Estadi

Emplaçament o lloc on es realitzarà l'actuació:

Pista esportiva de la Plaça de l'Estadi.
 Carrer Ample xamfrà amb carrer de Miguel Henández.
 Aquest espai disposa d'una superfície en planta d'uns 1.200m².

Descripció de l'actuació:

Condicionar la pista. Dotar de porteries i mobiliari esportiu, així com la formació d'un tancament de la pista i el condicionament del seu entorn.

Objectius:

Millorar, adequar i completar l'activitat lúdica i esportiva del barri, ja que és un espai molt utilitzat pels infants, adolescents i joves d'aquest sector i no gaudeix de les condicions més idònies

Beneficiaris:

Els veïns del barri, especialment els infants, joves i adolescents.

Dotació econòmica prevista:

52.670'16 €

Any	Ajuntament	Fons	Altres
2010	25.139'57 €	25.139'57 €	
2011	1.195'51 €	1.195'51 €	

Calendari de desplegament:

2010 / 2011

Organisme o àrea responsable:

Àrea de Serveis Municipals amb la col·laboració de l'Àrea d'Urbanisme i Obres.

Indicadors de realització:

Número d'equipament esportiu i ubicació possible pèrgola a la zona verda.

Indicadors de resultat/impacte:

Millora de la imatge urbana, nombre de joves que utilitzen l'espai i disminució dels desacords actuals.



Camp 1 Millora de l'espai públic i dotació d'espais verds

Actuació 1.9: Millora i arranjamet del carrer Horta d'en Fina

Emplaçament o lloc on es realitzarà l'actuació:

Carrer Horta de'n Fina, en el tram comprès entre el carrer del Vilar i el carrer de la Independència, a Palafrugell.

Descripció de l'actuació:

Les obres consistiran en millora de la vialitat existent: ampliant les voreres, dotant-les d'arbrat i renovant els serveis d'aigua, gas i enllumenat públic, i renovant la calçada de manera que s'ordenarà l'estacionament i la circulació viària rodada diferenciant-la de la d'ús exclusivament peatonal.

Objectius:

Millorar l'accessibilitat d'aquest tram de carrer, que connectarà la nova urbanització del Carrilet amb el carrer de la Concòrdia que permet la connectivitat directe amb el nucli urbà de Palafrugell.

Beneficiaris:

Veïns i veïnes de l'àmbit d'intervenció i del nucli urbà de Palafrugell, que podran circular peatonalment amb garanties d'accessibilitat, i amb la circulació rodada degudament ordenada.

Dotació econòmica prevista:

250.000'00 €

Any	Ajuntament	Fons	Altres
2016	112.500,00 €	125.000,00 €	12.500,00 €

Calendari de desplegament:

2016

Organisme o àrea responsable:

Àrea d'Urbanisme i Obres amb la col·laboració de l'Àrea de Serveis Municipals i l'Àrea de Medi ambient.

Indicadors de realització:

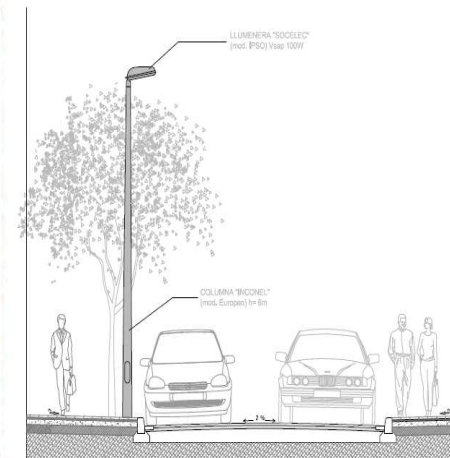
M2 de vorera, m2 de calçada, número de fanals instal·lats, número de mobiliari, i número d'arbres i noves infraestructures de serveis.

Indicadors de resultat/impacte:

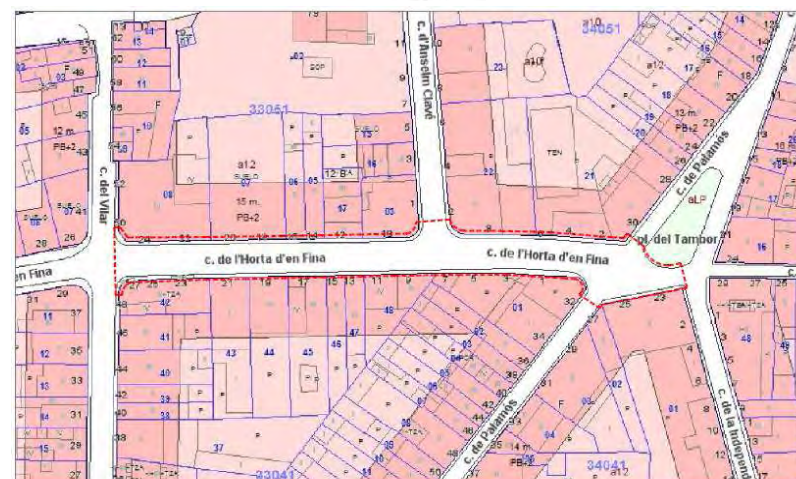
Millora de la imatge urbana, grau de satisfacció dels veïns/es residents i veïns/es que utilitzen aquest vial d'accés a la Sauleda i al nucli urbà de Palafrugell.



ORTOFOTO



SECCIO TIPUS
C. HORTA D'EN FINA



POUM
E: 1/1000

Camp 2 Rehabilitació i equipament elements col·lectius edificis

Actuació 2.2: Rehabilitació i equipament dels elements col·lectius dels edificis de l'àmbit d'intervenció.

Emplaçament o lloc on es realitzarà l'actuació:

Blocs d'habitatges plurifamiliars del carrer Carrilet, Campillos i Barcelona i Habitatges "Aniversari" i "Palafrugell" del carrer Ample.

Descripció de l'actuació:

Millora i pintat de les façanes dels edificis d'habitatges "Aniversari" i "Palafrugell" del carrer Ample i substitució dels ascensors actuals, ja molt deteriorats per l'ús i amb una antiguitat de 30 anys.

Rehabilitació de les façanes als edificis de "La Sauleda": pintura i reparació dels elements comunitaris malmesos: balcons, baranes, etc.

Objectius:

Eliminar les barreres arquitectòniques d'aquests edificis plurifamiliars on sigui possible.

Facilitar l'accessibilitat a les persones amb mobilitat reduïda per tal de facilitar les tasques de la vida quotidiana i així evitar l'aïllament social.

Millorar la imatge i l'estat dels edificis, rehabilitant els elements comuns deteriorats.

Beneficiaris:

Veïnes i veïns dels habitatges que contempla l'actuació, un total de 310 habitatges.

Dotació econòmica prevista:

2.285.482,67€

Any	Ajuntament	Fons	Altres
2010	43.993,06 €	43.993,06 €	
2011	107.261,64 €	107.261,63 €	
2012	131.333,19 €	131.333,19 €	
2013	0,00 €	0,00 €	
2014	162.966,94 €	162.966,94 €	
2015	238.428,79€	238.428,72€	
2016	258.757,75€	258.757,76€	
2017	150.000,00€	150.000,00€	
2018	50.000,00€	50.000,00€	

Calendari de desplegament:

2010 / 2011 / 2012 / 2014 / 2015 / 2016 / 2017 / 2018

Organisme o àrea responsable:

Àrea d'Urbanisme i Obres i Oficina Municipal d'Habitatge.

Indicadors de realització:

Reunions amb les comunitats de propietaris/es, número d'edificis rehabilitats, número d'ascensors instal·lats.

Indicadors de resultat/impacte:

Percentatge de població beneficiària de les millores, grau de satisfacció dels/es veïns/es, millora de la imatge.



Zona de La Sauleda

Zona del Carrer Ample



Detall de la zona del c. Ample

Camp 3 Provisió d'equipaments per ús col·lectiu

Actuació 3.1: Millora i ampliació del Local Social de "La Sauleda"

Emplaçament o lloc on es realitzarà l'actuació:

Local Social de La Sauleda.

Descripció de l'actuació:

Ampliació i rehabilitació de l'actual Local Social del Barri de la Sauleda, que fou construït inicialment al mateix temps que els pisos de la Cooperativa.

Objectius:

Revitalitzar un espai de cohesió social en el barri, que permeti acollir les diferents inquietuds dels veïns i que l'activitat que es generi en aquest espai serveixi de reclam perquè altres veïns del municipi es desplacin al barri.

Dur a terme les activitats socials i de relació, i permetre que disposin d'un espai on desenvolupar-les, amb les condicions adequades.

Beneficiaris:

Veïns del barri en especial, però també de tot el municipi.

Dotació econòmica prevista:

374.200,00 €.

Any	Ajuntament	Fons	Altres
2015	187.100'00 €	187.100'00 €	

Calendari de desplegament:

2015

Organisme o àrea responsable:

Àrea d'Urbanisme i Obres amb la col·laboració de les Àrees de Benestar Social, Educació, Joventut i Cultura.

Indicadors de realització:

Superfície construïda nova i superfície rehabilitada, m2 de nou equipament, distribució dels espais necessaris.

Indicadors de resultat/impacte:

Increment del nombre d'usuaris de l'espai, índex de satisfacció dels usuaris, número d'activitats realitzades (formatives, lúdiques, socials) en forma de cursos, tallers, trobades de veïns,...etc.

El programa de necessitats d'espais (superfícies aproximades): Accés/espai de pas/distribució i office: 52,15 m² / Sala polivalent: 75,75 m² / Despatx 1: 11,60 m² (obert) / Despatx 2: 12,75 m² (tancat) / Aula manualitats: 26,65 m² / Aula d'informàtica: 21,95 m² / Magatzem polivalent: 10,70 m² / Sala reunions: 17,60 m² (espai per l'AAVV) / Distribuïdor i serveis: 20,82 m² / Magatzem soterrani: 42,35 m² . La

superfície total construïda del programa de necessitats és de 382,25 m², per tant el total de superfície ampliada és de 188,25 m².



Camp 3 Provisió d'equipaments per ús col·lectiu

Actuació 3.2: Millora del local social del carrer Ample

Emplaçament o lloc on es realitzarà l'actuació:

Local social del C. Ample

C. Ample, 130 baixos

Descripció de l'actuació:

Millorar l'actual local, dotant-lo dels serveis necessaris, especialment calefacció.

Objectius:

Promocionar aquest espai com element de cohesió social entre els diferents veïns de la zona, facilitant un espai de trobada i aprenentatge.

Dur a terme les activitats socials i de relació, i permetre que disposin d'un espai on desenvolupar-les, amb les condicions adequades.

Beneficiaris:

Veïns/es del barri.

Dotació econòmica prevista:

40.005,99 €.

Any	Ajuntament	Fons	Altres
2012	20.002'98 €	20.003'01 €	

Calendari de desplegament:

2012

Organisme o àrea responsable:

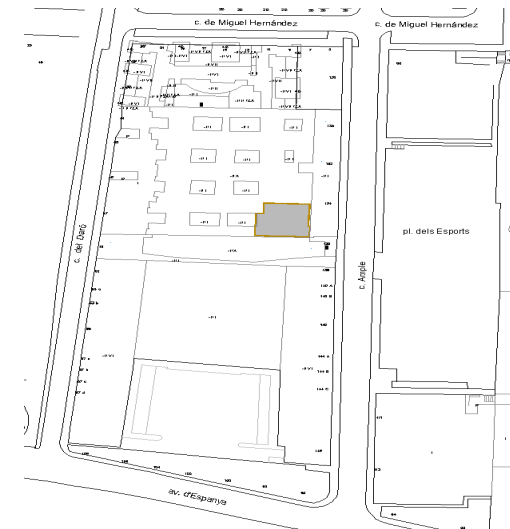
Àrea d'Urbanisme i Obres amb la col·laboració de les àrees de Benestar Social i Ciutadania, Educació, Joventut i Cultura.

Indicadors de realització:

Superfície millorada, calefacció instal·lada, distribució dels espais necessaris.

Indicadors de resultat/impacte:

Increment del nombre d'usuaris de l'espai, índex de satisfacció dels usuaris, número d'activitats realitzades (formatives, lúdiques, socials) en forma de cursos, tallers, trobades de veïns,...etc.



Camp 4 Incorporació de les noves tecnologies de la informació als edificis

Actuació 4.1: Instal·lació xarxa de canalització de fibra òptica per al desplegament de les noves tecnologies

Emplaçament o lloc on es realitzarà l'actuació:

En els diferents carrers on està prevista la intervenció urbanística.

Descripció de l'actuació:

Instal·lació de fibra òptica per el desplegament de les noves tecnologies en els diferents carrers i espais públics.

Objectius:

Facilitar l'accés a les noves tecnologies als veïns i veïnes.

Beneficiaris:

Els/les veïns/es del barri.

Dotació econòmica prevista:

Dotació econòmica prevista les diferents actuacions del Camp 1.

Calendari de desplegament:

De forma paral·lela amb les actuacions ja periodificades del camp 1 (2010 / 2018).

Organisme o àrea responsable:

Àrea de Noves Tecnologies i Àrea d'Urbanisme i Obres.

Indicadors de realització:

Metres de fibra òptica instal·lada.

Indicadors de resultat/impacte:

Grau de satisfacció dels veïns i veïnes.

Avantatges:

Velocitats de transmissió molt més altes que els cables de coure. De l'ordre de 1Gbit/s per fibra.

Els repetidors de senyals només són necessaris cada 30 Km.

No pateix interferències radioelèctriques.

És molt més fina, més lleugera que els cables de coure.

Es difícil que aquestes línies es puguin espïar.


Aquesta instal·lació està inclosa dins les diferents actuacions del camp 1.

La inversió prevista, en quan a obra civil, dins cadascun dels projectes de millora urbana és la següent:

Projecte de millora urbana del carrer Carrilet: 119.423,10 €

Projecte de millora urbana d'un tram del carrer Barcelona: 17.317,65 €

La instal·lació del servei anirà a càrrec de la companyia de telecomunicacions.



Camp 4 Incorporació de les noves tecnologies de la informació als edificis

Actuació 4.2: Instal·lació antenes comunitàries en els edificis per substituir les actuals antenes individuals

Emplaçament o lloc on es realitzarà l'actuació:

Blocs plurifamiliars d'habitatges de la zona de la Sauleda i Habitatges del carrer Ample.

Descripció de l'actuació:

Amb el suport dels mediadors comunitaris, que els propis veïns portin a terme la substitució de les antenes parabòliques individuals per antenes comunitàries de la seva pròpia escala.

Objectius:

Les antenes parabòliques són una sòlida realitat del paisatge urbà en aquesta zona, proliferen en terrasses i balcons, sobretot en aquells edificis que tenen una major presència d'immigrants, que poden així captar els canals dels seus països d'origen.

En aquest sentit, cal millorar la imatge dels blocs de pisos, que actualment són coneguts per la presència de les antenes parabòliques i per tant, per la presència de persones nouvingudes d'altres països.

Beneficiaris:

Veïns/es del barri

Dotació econòmica prevista i temporització:

La dotació econòmica està prevista en l'actuació 7.1.3. fins a 2012 i en la i la 7.1.1 i, fonamentalment, en la 7.4.1 a partir del 2013.

Calendari de desplegament:

2009 / 2010 / 2011 / 2012 / 2013 / 2014 / 2015 / 2016 / 2017 / 2018

Organisme o àrea responsable:

Àrea de Benestar Social i Ciutadania amb el suport de l'Àrea de Noves Tecnologies

Indicadors de realització:

Reunions de comunitats de propietaris, número d'antenes parabòliques individuals retirades, número d'antenes parabòliques comunitàries instal·lades.

Indicadors de resultat/impacte:

Grau de satisfacció dels veïns, millora de la imatge dels blocs de pisos i en general del barri.

És voluntat de l'Ajuntament de Palafrugell intervenir en els habitatges del barri de "La Sauleda" i del C/ Ample, oferint aquest servei per tal d'eliminar les antenes particulars de les façanes i balcons. Al mateix temps es podrà adaptar l'edifici a la recepció del TDT (Televisió Digital Terrestre).

L'Ajuntament de Palafrugell actuarà de mediador per tal que tota la comunitat es posi d'acord en la seva instal·lació. Aquestes instal·lacions seran a càrrec dels veïns de la comunitat.



Camp 4 Incorporació de les noves tecnologies de la informació als edificis

Actuació 4.3: Aula TIC al Local Social de “La Sauleda”

Emplaçament o lloc on es realitzarà l'actuació:

Local Social de La Sauleda

Descripció de l'actuació:

Dotació d'equipament informàtic connectat a la xarxa per a cursos de formació en noves tecnologies.

Obertura d'un espai TIC que tindria diversos usos: Horari d'accés lliure als ordinadors (usos relacionats amb els deures de l'escola, teletreball, lúdic), Tallers d'autoaprenentatge guiat, mòduls formatius d'iniciació a la informàtica per a adults i gent gran que ofereixi l'aula de barri.

Objectius:

Afavorir l'accés a les tecnologies de la informació i la comunicació a la població del barri.

Promoure la convivència veïnal i la relació de les famílies novingudes amb els seus països d'origen

Beneficiaris:

Veïns i veïnes del barri.

Dotació econòmica prevista:

7.094,23 €

Any	Ajuntament	Fons	Altres
2015	3.547,11 €	3.547,12 €	

Calendari de desplegament:

2015

Organisme o àrea responsable:


Àrea d'Educació amb la col·laboració de l'Àrea de Joventut, la Biblioteca i les associacions.

Indicadors de realització:

Maquinari informàtic instal·lat (número d'ordinadors, impressores...)

Indicadors de resultat/impacte:

Estadístiques de participació (edat, sexe, freqüència...), ús que es dona als ordinadors (lúdic, escolar, laboral, cultural), relacions que s'estableixen entre les persones que hi acudeixen.



Camp 4 Incorporació de les noves tecnologies de la informació als edificis

Actuació 4.5: Adaptació dels edificis a les noves normatives de telecomunicacions

Emplaçament o lloc on es realitzarà l'actuació:

Habitatges on es portaran a terme les obres de rehabilitació.

Descripció de l'actuació:

Execució de les obres i les instal·lacions als edificis per adaptar els edificis.

Objectius:

Adaptar els blocs d'habitatges per tal que tinguin accés a la TDT (Televisió Digital Terrestre), xarxes de fibra òptica i millora del servei de comunicacions en general.

Beneficiaris:

Els veïns dels habitatges

Dotació econòmica prevista i temporització:

Dins aquest apartat es valora el cost de les obres i la instal·lació del servei, que s'ha inclòs dins l'apartat dels setze edificis de la Sauleda del Camp 2 (Actuació 2.2)

Calendari de desplegament:

2009 / 2010 / 2011 / 2012 / 2013 / 2014 / 2015 / 2016 / 2017 / 2018

Organisme o àrea responsable:

Àrea de Noves Tecnologies juntament amb l'Àrea d'Urbanisme i Obres.

Indicadors de realització:

Reunions de comunitats de propietaris, número d'instal·lacions realitzades.

Indicadors de resultat/impacte:

Grau de satisfacció dels veïns.

Camp 5 Foment de la sostenibilitat del desenvolupament urbà

Actuació 5.2: Instal·lació d'energia solar a edificis municipals

Emplaçament o lloc on es realitzarà l'actuació:

CEIP Carrilet, Llar d'infants municipal Els Belluguets, Local Social de la Sauleda.

Descripció de l'actuació:

Instal·lació de sistemes de captació d'energia solar tèrmica per diversificar les fonts energètiques i potenciar l'ús de fonts renovables. Les instal·lacions correspondrien a 30 m2 de captador (CEIP Carrilet), 15m2 (Llar d'infants) i 5 m2 (Local Social).

Objectius:

Reduir les emissions de CO2 i millorar la qualitat de l'ambient atmosfèric. Potenciar la utilització d'energies renovables.

Beneficiaris:

Usuaris dels CEIP Carrilet, Llar d'Infants municipal Els Belluguets i del Local Social.

Dotació econòmica prevista:

99.980'98 €

Any	Ajuntament	Fons	Altres
2009	42.600'09 €	42.600'09 €	
2010	4.920'10 €	4.920'10 €	
2011	2.470'30 €	2.470'30 €	

Calendari de desplegament:

2009 / 2010 / 2011

Organisme o àrea responsable:

Àrea de Medi Ambient.

Indicadors de realització :

M2 captador instal·lat/m2 captador previst.

Indicadors de resultat/impacte:

Kw consumits de xarxa elèctrica/ any.



Camp 5 Foment de la sostenibilitat del desenvolupament urbà

Actuació 5.4: Increment de la biodiversitat als parcs urbans

Emplaçament o lloc on es realitzarà l'actuació:

Espai lliure públic que hi ha entre els carrers Mas Gras i Rafael de Casanova

Descripció de l'actuació:

Disseny de l'espai lliure públic que hi ha entre els carrers Mas Gras i Rafael de Casanova amb vegetació autòctona, que reproduïx la diversitat vegetal dels ecosistemes mediterranis, i acompanyar-ho amb un projecte d'educació i informació ambiental, de manera que esdevingui un element d'interès per a la població general i escolar en particular.

Objectius:

Incrementar la biodiversitat mitjançant la selecció d'espècies utilitzades en jardineria urbana i informar-ne a la població.

Beneficiaris:

Població del sector, en especial la població escolar.

Dotació econòmica:

17.575,25€

Any	Ajuntament	Fons	Altres
2014	8.787,63 €	8.787,62 €	

Calendari de desplegament:

2014

Organisme o àrea responsable:

Àrea de Medi Ambient

Indicadors de realització:

Percentatge sobre projecte executat / total previst.

Indicadors de resultat/impacte:

Nombre espècies autòctones zona lliure pública / Nombre espècies autòctones totals jardineria municipal.

Camp 5: Foment de la sostenibilitat del desenvolupament urbà.

Actuació 5.5: Increment de la dotació de contenidors

Emplaçament o lloc on es realitzarà l'actuació:

c/ Palamós, c/ Mont-ràs, c/ Carrilet, c/ de la Font i c/ Berguedà.

Descripció de l'actuació:

Instal·lació de 4 noves àrees als carrers, Palamós, Mont-ràs, León Felipe, Berguedà i Horta d'en Fina.

Objectius:

Ampliar la capacitat de recollida selectiva domèstica en àrees de vorera.

Beneficiaris:

Totalitat de població del sector.

Dotació econòmica prevista:

10.529'97 €

Any	Ajuntament	Fons	Altres
2009	5.264'99 €	5.264'98 €	

Calendari de desplegament:

2009

Organisme o àrea responsable:


Àrea de Medi Ambient.

Indicadors de realització:

Contenidors instal·lats/contenidors previstos.

Indicadors de resultat/impacte:

Nombre habitants/àrea d'aportació, Kg recollits selectivament/total kg rebuig generats.



Camp 5 Foment de la sostenibilitat del desenvolupament urbà

Actuació 5.6: Millora de l'estalvi i eficiència energètica en edificis municipals.

Emplaçament o lloc on es realitzarà l'actuació:

Edificis municipals en l'àmbit d'intervenció.

Descripció de l'actuació:

Mesures per millorar l'estalvi i eficiència energètica en edificis: millores en el rendiment de sistemes de calefacció i il·luminació, instal·lació de dispositius d'aturada automàtica, instal·lació de sistemes de telegestió del consum energètic.

Objectius:

Disminuir el consum energètic dels edificis municipals.

Disminuir el cost econòmic de la despesa energètica.

Reduir les emissions de CO2 derivades del consum d'electricitat i combustibles fòssils.

Millorar el confort visual i tèrmic a l'interior dels edificis.

Disposar d'indicadors de consum energètic en continu.

Beneficiaris:

Directament els/les treballadors/es i usuaris/es dels edificis a actuar.

Indirectament la totalitat de població del sector.

Dotació econòmica prevista:

17.749,20 €

Any	Ajuntament	Fons	Altres
2014	8.874,60 €	8.874,60 €	0,00 €

Calendari de desplegament:

2014

Organisme o àrea responsable:

Àrea de Medi Ambient

Indicadors de realització:

Nombre d'elements de baixa eficiència substituïts per elements d'alta eficiència.

Nombre d'intervencions sobre sistemes d'enllumenat i calefacció.

Nombre de dispositius d'aturada automàtica instal·lats.

Indicadors de resultat/impacte:

Potència unitària després intervenció/ Potència unitària abans intervenció.

Estimació de la reducció d'emissions en Kg CO2 /any.

Camp 5 Foment de la sostenibilitat del desenvolupament urbà

Actuació 5.7: Recollida de la fracció orgànica de procedència domèstica

Emplaçament o lloc on es realitzarà l'actuació:

Totalitat de l'àmbit del sector.

Descripció de l'actuació:

Implantació de la recollida de la fracció orgànica (form) de procedència domèstica. El sistema mitjançant el qual es realitzarà la recollida el determinarà allò que conclougui la diagnosi del sistema de recollida sel-lectiva de Palafrugell, estudi iniciat l'any 2008 amb la voluntat de conèixer les mesures de potenciació de l'actual sistema de recollida sel-lectiva.

Objectius:

Reduir la quantitat de fracció orgànica que es destina a dipòsit controlat mitjançant la recollida sel-lectiva i la destinació a planta de compostatge.

Beneficiaris:

Totalitat població del sector.

Dotació econòmica prevista:

38.202'19 €

Any	Ajuntament	Fons	Altres
2011	19.101,06 €	19.101,13 €	

Calendari de desplegament:

2011

Organisme o àrea responsable:

Àrea de Medi Ambient.

Indicadors de realització:

Percentatge d'actuacions realitzades / total actuacions programades.

Indicadors de resultat/impacte:

Kg form recollits/habitant sector, Kg form recollits sel-lectivament/kg totals residu generat.

MODIFICACIONS PRÒRROGA 2013 I 2015

Camp 5 Foment de la sostenibilitat del desenvolupament urbà

Actuació 5.7: Retirada i eliminació d'elements de fibrociment.

Emplaçament o lloc on es realitzarà l'actuació:

Totalitat de l'àmbit del sector.

Descripció de l'actuació:

Inventari i retirada d'elements de fibrociment presents a vivendes, locals, horts, etc.

Objectius:

Eliminar de manera controlada i segura els objectes de fibrociment presents a vivendes i horts.

Beneficiaris:

La totalitat de població del sector.

Dotació econòmica prevista:

30.081,32 €

Any	Ajuntament	Fons	Altres
2013	68,67€	68,67 €	
2014	14.971,98€	14.972,00€	

Calendari de desplegament:

2013 / 2014

Organisme o àrea responsable:

Àrea de Medi Ambient

Indicadors de realització:

Percentatge d'actuacions potencials inventariades/total actuacions programades.

Indicadors de resultat/impacte:

Kg de fibrociment retirat, número de vivendes on s'ha actuat.

Camp 5 Foment de la sostenibilitat del desenvolupament urbà

Actuació 5.8: Programa d'informació i sensibilització a local social per l'educació ambiental

Emplaçament o lloc on es realitzarà l'actuació:

Local Social de La Sauleda i Carrer Ample.

Descripció de l'actuació:

Mesura orientada a facilitar a la població l'accés a la informació ambiental d'interès local (projectes que s'hagin iniciat o projectat al barri, com la Deixalleria Mòbil, compostatge, recollida fracció orgànica) així com a xerrades de temàtica diversa, exposicions, tallers, sempre centrats en la temàtica mediambiental. Informació d'altres esdeveniments programats en altres punts del municipi.

Objectius:

Oferir informació i millorar la formació de la població local en temàtica ambiental.

Beneficiaris:

Totalitat de població del sector.

Dotació econòmica prevista:

7.976,62 €

Any	Ajuntament	Fons	Altres
2010	2.066'78 €	2.066'78 €	
2012	1.268'77 €	1.268'77 €	
2014	652,76 €	652,76 €	

Calendari de desplegament:

2010 / 2012 / 2014

Organisme o àrea responsable:

Àrea de Medi Ambient.

Indicadors de realització:

Activitats realitzades/activitats previstes.

Indicadors de resultat/impacte:

Assistència mitja/xerrada, Nombre visitants/exposició, Grau de satisfacció assistents.

Camp 5 Foment de la sostenibilitat del desenvolupament urbà

Actuació 5.9: Foment del compostatge casolà.

Emplaçament o lloc on es realitzarà l'actuació:

Totalitat del sector.

Descripció de l'actuació:

Mesura orientada a incrementar el nombre d'adhesions a la campanya de compostatge iniciada a l'octubre de 2007. El sector escollit és un indret adequat per fer un reforç de la campanya ja que hi predominen les vivendes amb pati.

Objectius:

Reduir la quantitat de fracció orgànica que es destina a dipòsit controlat mitjançant la pràctica del compostatge domèstic. Amb l'actuació es proposa fomentar aquesta pràctica a unes 100 vivendes de l'àmbit del Pla de Barris.

Beneficiaris:

Tots els veïns del sector que estiguin disposats a fer compostatge.

Dotació econòmica prevista:

40.253,52€

Any	Ajuntament	Fons	Altres
2012	13.749'66 €	13.749'66 €	
2013	6.377,08 €	6.377,12 €	

Calendari de desplegament:

2012 / 2013

Organisme o àrea responsable:

Àrea de Medi Ambient.

Indicadors de realització:

Llars amb compostador/total llars potencials sector.

Indicadors de resultat/impacte:

Kg matèria orgànica compostada/kg matèria orgànica generada.

Camp 6 Equitat de gènere en l'ús de l'espai urbà i els equipaments

Actuació 6.1: Potenciació del paper de les dones

Emplaçament o lloc on es realitzarà l'actuació:

Local social de la Sauleda i Local Social del carrer. Ample.

Descripció de l'actuació:

Tallers per crear espais de trobada i relacions interpersonals.

Tallers que potenciïn els sabers de les dones (cuina, teixidores,...).

Club de lectura per dones.

Objectius:

Que les dones del barri tinguin un paper actiu en la transformació del barri, potenciant els seus sabers i les relacions interpersonals.

Beneficiaris:

Dones del barri.

Dotació econòmica prevista :

29.999,75 €

Any	Ajuntament	Fons	Altres
2011	5.000'00 €	5.000'00 €	
2012	7.333'22 €	7.333'21 €	
2013	2.666'68 €	2.666'64 €	

Calendari de desplegament:

2011 / 2012 / 2013

Organisme o àrea responsable:

Àrea de Benestar Social i Ciutadania, Espai Dona i Biblioteca.

Indicadors de realització:

Nombre de programes, xerrades, tallers i conferències.

Indicadors de resultat/impacte:

Nombre de dones que assisteixen a les diferents activitats proposades, nombre de propostes de participació que fan les dones, nombre de projectes en els quals han participat activament les dones del barri.

Camp 6 Equitat de gènere en l'ús de l'espai urbà i els equipaments

Actuació 6.2: Creació i edició d'un butlletí del barri elaborat per les dones

Emplaçament o lloc on es realitzarà l'actuació:

Local social.

Descripció de l'actuació:

Elaboració, en col·laboració amb les associacions de dones i les del barri, d'un butlletí informatiu que reflecteixi la vida, la història, els personatges, etc. del barri.

Objectius:

Potenciar el sentiment de les dones de pertinença al barri.

Potenciar el paper de les dones en la vida del barri.

Beneficiaris:

Veïnes i veïns del barri.

Dotació econòmica prevista:

20.332,35 €

Any	Ajuntament	Fons	Altres
2009	10'44 €	10'44€	
2010	0,00 €	3.416'39 €	3.416,38 €
2011	874,51 €	4.374'51 €	3.500,00 €
2012	787,58 €	1.371'20 €	583,62 €
2013	993,64 €	993,64 €	

Calendari de desplegament:

2009 / 2010 / 2011 / 2012 / 2013

Organisme o àrea responsable:

Àrea de Benestar Social i Ciutadania, Espai Dona.

Indicadors de realització:

Impacte al barri del butlletí, interès que desperta entre els veïns i veïnes la realització del butlletí.

Indicadors de resultat/impacte:

Nombre d'associacions que participen en l'elaboració del butlletí, nombre de dones que hi participen, nombre de butlletins anuals editats.

Camp 6 Equitat de gènere en l'ús de l'espai urbà i els equipaments

Actuació 6.3: Prevenció i actuació en casos de violència de gènere

Emplaçament o lloc on es realitzarà l'actuació:

Local Social del Barri.

Descripció de l'actuació:

Tallers de prevenció de violència de gènere.

Elaboració, juntament amb les AAVV, d'un decàleg de principis per afavorir la igualtat.

Objectius:

Avançar en la tolerància zero envers la violència cap a les dones, servint com a exemple als altres barris del municipi

Sensibilitzar la població sobre les causes que provoquen la violència cap a les dones.

Beneficiaris:

Veïnes i veïns del barri.

Dotació econòmica prevista:

1.000'00 €

Any	Ajuntament	Fons	Altres
2012	500'00 €	500'00 €	

Calendari de desplegament:

2012

Organisme o àrea responsable:

Àrea de Benestar Social i Ciutadania, Espai Dona, amb la col·laboració de l'Associació de suport a la dona.

Indicadors de realització:

Nombre d'accions realitzades amb aquest objectiu, nombre d'accions de difusió realitzades.

Indicadors de resultat/impacte:

Nombre de persones que participen a les sessions de treball, espais on es puguin difondre els principis treballats.

Camp 7 Desenvolupament de programes que comportin millora social, urbanística i econòmica del barri

Actuació 7.1: Cohesió social

Programa 7.1.1: Acollida

Emplaçament o lloc on es realitzarà l'actuació:

Local social del barri de la Sauleda i del C. Ample i Ajuntament.

Descripció de l'actuació:

Organització de sessions de benvinguda al barri.

Elaboració de la carpeta de recursos per fomentar la xarxa d'acollida veïnal.

Elaboració de la guia d'acollida.

Objectius:

Establir una xarxa d'acollida (veïnal i de serveis) de les persones novingudes a través de les tres accions proposades, unificant la informació sobre l'entorn i l'accés als serveis.

Beneficiaris:

Veïnes i veïns que arriben per primera vegada al barri.

Dotació econòmica prevista:

32.264'08 €

Any	Ajuntament	Fons	Altres
2010	4.669'50 €	4.669'50 €	
2011	7.002'84 €	7.002'79 €	
2012	4.459'75 €	4.459'70 €	

Calendari de desplegament:

2010 / 2011 / 2012

Organisme o àrea responsable:

Àrea de Benestar Social i Ciutadania, Alcaldia.

Indicadors de realització:

Nombre de sessions de benvinguda realitzades, nombre d'entitats que participen a la Xarxa d'Acollida, nombre de guies d'acollida elaborades per al barri.

Indicadors de resultat/impacte:

Ús que fan les entitats i els veïns de les eines d'acollida, grau de satisfacció dels veïnes i les veïnes de les eines elaborades.



MODIFICACIONS PRÒRROGA 2013 – 2014 i 2015 - 2018 (L'Actuació 7.1.1 inclou les actuacions 7.1.1 - 7.1.3 - 7.1.4 - 7.2.1 - 7.2.2 del Pla Financer Inicial)

Camp 7 Desenvolupament de programes que comportin millora social, urbanística i econòmica del barri.

Actuació 7.1.1: Accions de Cohesió Social.

Emplaçament o lloc on es realitzarà l'actuació:

En l'espai públic, als locals social del barri la Sauleda i del Carrer Ample, l'Ajuntament, en els propis habitatges dels/es veïns/es i en les reunions de comunitat de propietaris.

Descripció de l'actuació:

- Organització de sessions de benvinguda al barri.
- Elaboració de la guia d'acollida.
- Treball informatiu / pedagògic a les comunitats de veïns i veïnes sobre la normativa de convivència.
- Treball de mediació directa a les escales dels edificis amb conflictivitat veïnal.
- Accions de voluntariat entre els diferents col·lectius per crear sentit de pertinença al barri.
- Activitats intergeneracionals i interculturals.
- Prevenció i mediació de conflictes en els espais públics comunitaris.
- Activitats per millorar la qualitat de vida de la gent gran del barri.

Objectius:

Treballar les causes que provoquen la conflictivitat en els edificis comunitaris, millorant així la convivència en els mateixos.

Treballar les relacions entre els diferents col·lectius i grups d'edat del barri per tal de millorar la convivència al carrer i als espais comuns.

Potenciar l'atenció bio-psico-social a la gent gran amb l'objectiu de millorar la seva qualitat de vida.

Beneficiaris:

Persones que arriben per primera vegada al barri, veïns i veïnes dels habitatges de La Sauleda i carrer Ample i del barri en general, així com també majors de 60 anys.

Dotació econòmica prevista:

154.670,34 €

Any	Ajuntament	Fons	Altres
2013	13.978,50€	13.975,46€	0,00€
2014	7.032,63 €	7.032,61 €	0,00€
2015	22.781,07 €	22.780,98 €	0,00€
2016	11.181,04 €	11.181,00 €	0,00€
2017	11.181,03 €	11.181,00 €	0,00€
2018	11.181,02 €	11.181,00 €	0,00€

Calendari de desplegament:

2013 / 2014 / 2015 / 2016 / 2017 / 2018

Organisme o àrea responsable:

Àrea de Benestar Social i Ciutadania, Alcaldia, Àrea de Joventut, Àrea de Cultura, Biblioteca, Àrea d'Educació.

Indicadors de realització:

Nombre de sessions de benvinguda realitzades, nombre de guies d'acollida elaborades per al barri.

Nombre d'accions pedagògiques realitzades a les comunitats, nombre de mediacions directes realitzades a les comunitats.

Mesures per afavorir la diversitat d'activitats al carrer, varietat d'espais per a diferents activitats i generacions, nombre de programes, xerrades, tallers, etc., activitats de promoció de voluntariat.

Accions, programes, xerrades i tallers proposats.

Indicadors de resultat/impacte:

Ús que fan les entitats i els/es veïns/es de les eines d'acollida, grau de satisfacció dels/es veïns/es de les eines elaborades.

Percentatge de comunitats de veïns/es que s'han beneficiat de les accions, índex de satisfacció dels/es veïns/es.

Nombre de persones que participen a les diferents activitats proposades, número de sessions de mediació realitzades, índex de satisfacció dels veïns i veïnes amb les activitats proposades, canvi d'hàbits a la utilització de l'espai públic i els equipaments.

Nombre de persones de més de 60 anys que participen a les activitats realitzades, grau de satisfacció amb les activitats proposades, capacitat de proposta de noves activitats per part de la població a qui van dirigides.

Camp 7 Desenvolupament de programes que comportin millora social, urbanística i econòmica del barri

Actuació 7.1: Cohesió social

Programa 7.1.2: Acolliment lingüístic per a adults

Emplaçament o lloc on es realitzarà l'actuació:

Local Social de la Sauleda i del C. Ample

Descripció de l'actuació:

Mòdul d'acolliment lingüístic per a persones sense coneixements del català ni de l'alfabet llatí, que inclou un treball de coneixement de l'entorn per promoure la participació ciutadana dels alumnes. A més ofereix servei de guarderia per als seus fills no escolaritzats de 0-3 anys.

Objectius:

Afavorir i facilitar l'aprenentatge del català a les persones novingudes al barri així com l'accés a la formació bàsica dels adults que tenen dificultats per arribar al Centre Municipal d'Educació.

Beneficiaris:

Majors de 16 anys que tenen dificultats en l'aprenentatge del català.

Dotació econòmica prevista:

68.734,63 €

Any	Ajuntament	Fons	Altres
2009	5.373'50 €	5.373'49 €	
2010	6.324'98 €	6.325'00 €	
2011	8.254'48 €	8.254'62 €	
2012	8.037'87 €	8.037'78 €	
2013	6.376,45 €	6.376,46 €	

Calendari de desplegament:

2009 / 2010 / 2011 / 2012 / 2013

Organisme o àrea responsable:

Àrea d'Educació amb la col·laboració de l'Àrea de Benestar Social i Ciutadania, la Biblioteca i les associacions del barri.

Indicadors de realització:

Nombre de cursos realitzats, Nombre de persones matriculades, Número de visites realitzades als serveis de l'entorn per facilitar el seu coneixement, Nombre de reunions realitzades amb els altres serveis: associacions, escoles, etc.

Indicadors de resultat/impacte:

Interacció entre els/les participants i l'escola dels seus fills: entrevistes amb mestres, assistència a reunions de pares, presència en festes/altres activitats. Convivència amb

el veïnat: Assistència a reunions de veïns, participació en festes o altres activitats del barri. Accés a l'oferta formativa del Centre de Formació d'Adults: preinscripcions realitzades, matrícules formalitzades. Accés als serveis de la Biblioteca de Palafrugell: nombre de carnets d'usuaris provinents d'aquests àmbit, assistència a les activitats programades per la biblioteca.



Camp 7 Desenvolupament de programes que comportin millora social, urbanística i econòmica del barri

Actuació 7.1: Cohesió social

Programa 7.1.3: Millora de la convivència als edificis comunitaris

Emplaçament o lloc on es realitzarà l'actuació:

En els propis habitatges dels veïns, en les reunions de comunitat de propietaris i en el local social de La Sauleda i el C. Ample.

Descripció de l'actuació:

Treball informatiu/pedagògic a les comunitats de veïns sobre la normativa de convivència.

Treball de mediació directa a les escales dels edificis amb conflictivitat veïnal.

Objectius:

Treballar les causes que provoquen la conflictivitat en els edificis comunitaris, millorant així la convivència en els mateixos.

Beneficiaris:

Veïns i veïnes dels habitatges de La Sauleda i C. Ample.

Dotació econòmica prevista:

82.529,90 €

Any	Ajuntament	Fons	Altres
2009	2.950'00 €	2.950'00 €	
2010	12.838'59 €	12.838'58 €	
2011	20.809'81 €	20.809'68 €	
2012	4.666'64 €	4.666'60 €	

Calendari de desplegament:

2009 / 2010 / 2011 / 2012

Organisme o àrea responsable:

Àrea de Benestar Social i Ciutadania.

Indicadors de realització:

Nombre d'accions pedagògiques realitzades a les comunitats, nombre de mediacions directes realitzades a les comunitats.

Indicadors de resultat/impacte:

Percentatge de comunitats de veïns que s'han beneficiat de les accions, índex de satisfacció dels veïns.

Camp 7 Desenvolupament de programes que comportin millora social, urbanística i econòmica del barri

Actuació 7.1: Cohesió social

Programa 7.1.4: Millora de la convivència en les espais comuns

Emplaçament o lloc on es realitzarà l'actuació:

Espais públics del barri i locals socials.

Descripció de l'actuació:

Accions de voluntariat entre els diferents col·lectius per crear sentit de pertinença al barri.

Activitats intergeneracionals i interculturals.

Prevenició i mediació de conflictes en els espais públics comunitaris.

Objectius:

Treballar les relacions entre els diferents col·lectius i grups d'edat del barri per tal de millorar la convivència al carrer i als espais comuns.

Beneficiaris:

Veïnes i veïns del barri.

Dotació econòmica prevista:

56.192'61 €

Any	Ajuntament	Fons	Altres
2009	2.500'00 €	2.500'00 €	
2010	3.169'74 €	3.169'82 €	
2011	9.928'58 €	9.928'67 €	
2012	12.497'92 €	12.497'88 €	

Calendari de desplegament:

2009 / 2010 / 2011 / 2012

Organisme o àrea responsable:

Àrea de Benestar Social i Ciutadania, Àrea de Joventut, Àrea de Cultura, Biblioteca, Àrea d'Educació.

Indicadors de realització:

Mesures per afavorir la diversitat d'activitats al carrer, varietat d'espais per a diferents activitats i generacions, nombre de programes, xerrades, tallers, etc., activitats de promoció de voluntariat.

Indicadors de resultat/impacte:

Nombre de persones que participen a les diferents activitats proposades, número de sessions de mediació realitzada, índex de satisfacció dels veïns i veïnes amb les activitats proposades, canvi d'hàbits a la utilització de l'espai públic i els equipaments.

Camp 7 Desenvolupament de programes que comportin millora social, urbanística i econòmica del barri

Actuació 7.1: Cohesió social i Identitat

Programa 7.1.5: Potenciació de la identitat del barri en relació al municipi

Emplaçament o lloc on es realitzarà l'actuació:

Sala d'Actes del Local Social de La Sauleda.

Descripció de l'actuació:

Exposició sobre el barri de La Sauleda: Recuperació i exposició sobre la memòria històrica del barri. Edició d'un catàleg explicatiu de l'exposició sobre el barri.

Recollir testimonis orals enregistrats de la gent que habita aquests barris.

Exposició sobre Palafrugell de fotografies i plafons explicatius i audiovisual. Primar la divulgació en el contingut i la simplicitat en la presentació.

Objectius:

Conèixer l'evolució del barri des del seu naixement i positivament la trajectòria com una oportunitat per a Palafrugell, que han de conèixer tots els vilatans per incorporar el barri en el dinàmica diària. Que quedi constància oral documental de la intrahistòria palafrugellenca del segment de la immigració que es va establir en aquests barris. Amb l'exposició didàctica sobre Palafrugell, que els habitants de La Sauleda i carrer Ample coneguin i interioritzin adequadament el poble on habiten.

Beneficiaris:

Tots els palafrugellencs i en especial els habitants de La Sauleda i el carrer Ample

Dotació econòmica prevista:

14.998,03 €

Any	Ajuntament	Fons	Altres
2014	7.499,01 €	7.499,02 €	

Calendari de desplegament:

2014

Organisme o àrea responsable:

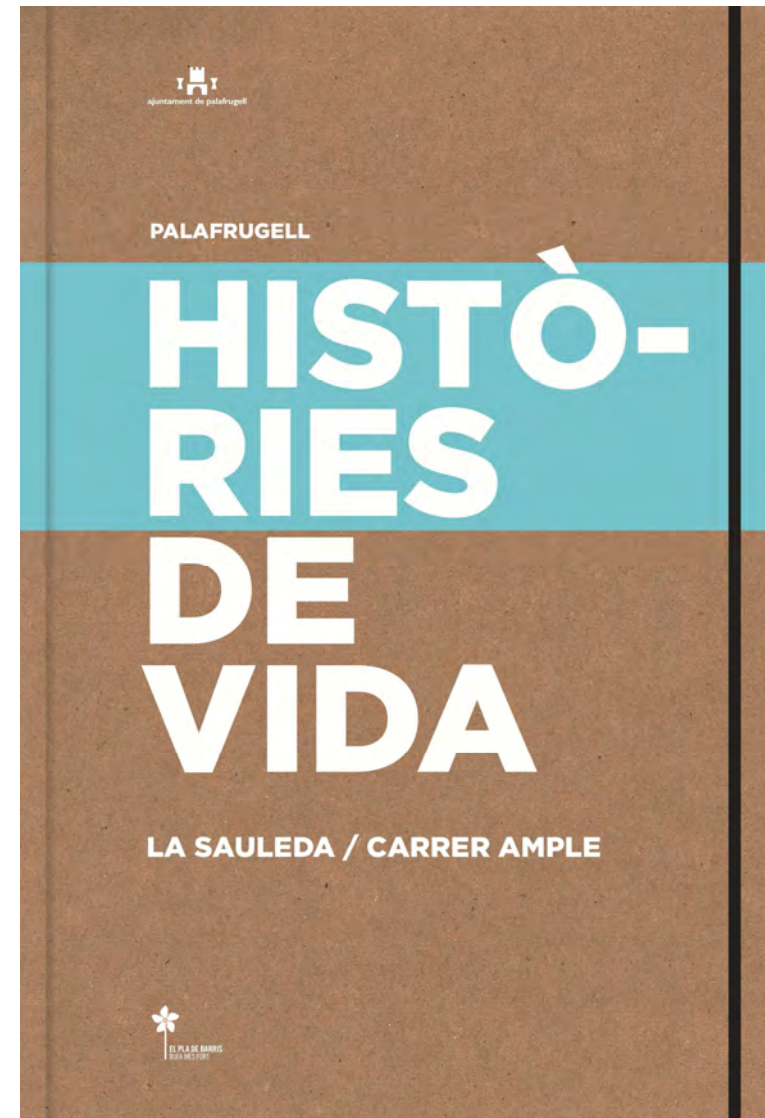
Àrea de Cultura i Arxiu Municipal amb la col·laboració de la Biblioteca.

Indicadors de realització:

Participació dels veïns i veïnes en la producció de l'exposició, material aportat pels propis veïns i veïnes, implicació de les àrees de l'Ajuntament en la producció de l'exposició, implicació de les diferents entitats i associacions en la producció de l'exposició, treball previ i número d'entrevistes amb les persones de diferents nacionalitats, material gràfic recollit.

Indicadors de resultat/impacte:

Nombre de visites i procedència dels visitants, durada de l'exposició, grau de satisfacció dels veïns, quantitat i qualitat de documentació que es recull i resti a l'Arxiu Municipal.



Camp 7 Desenvolupament de programes que comportin millora social, urbanística i econòmica del barri

Actuació 7.2: Igualtat d'oportunitats

Programa 7.2.1: Coneixement, situació de necessitats. Estudis població activa i gent gran.

Emplaçament o lloc on es realitzarà l'actuació:

Treball de camp en els barris.

Descripció de l'actuació:

Elaboració d'un treball de camp dels majors de 75 anys que viuen sols.

Objectius:

Conèixer les situacions de necessitat i possible risc social per portar a terme una millor planificació dels serveis.

Beneficiaris:

Veïns i veïnes majors de 75 anys que viuen al barri.

Dotació econòmica prevista:

10.044,46 €

Any	Ajuntament	Fons	Altres
2011	2.491'07 €	2.491'07 €	
2012	2.531'16 €	2.531'16 €	

Calendari de desplegament:

2011 / 2012

Organisme o àrea responsable:

Àrea de Benestar Social i Ciutadania.

Indicadors de realització:

Mesures per a conèixer la situació de les persones més grans de 75 anys, mesures per a reduir les situacions de necessitat social i risc social, modificacions en la planificació dels serveis.

Indicadors de resultat/impacte:

Nombre de persones més grans de 75 anys entrevistades, nombre de persones més grans de 75 anys que presenten situacions de necessitat social, nombre d'actuacions envers les persones detectades amb situacions de necessitat.

Camp 7 Desenvolupament de programes que comportin millora social, urbanística i econòmica del barri

Actuació 7.2: Igualtat d'oportunitats

Programa 7.2.3: Lleure educatiu amb infants i adolescents

Emplaçament o lloc on es realitzarà l'actuació:

Espais públics del barri i locals socials. CEIP Carrilet i local Creu Roja.

Descripció de l'actuació:

Treball de carrer amb infants i adolescents, fent especial èmfasi en els caps de setmana i els estius.

Tallers d'estudi assistit amb reforç escolar.

Objectius:

Dotar els infants i adolescents del barri d'eines educatives per a gaudir de l'oci. Facilitar la informació necessària perquè puguin accedir als diferents recursos formatius, esportius, lúdics, culturals i d'oci que ofereix el municipi i el barri. Millora de la convivència als espais comuns i reducció dels possibles conflictes al carrer.

Activitats de suport a la tasca escolar fora de l'horari lectiu: reforç escolar, ús de la biblioteca, aprofitament de les TIC i descoberta de l'entorn.

Beneficiaris:

Infants fins a 12 anys i adolescents fins a 18 anys.

Dotació econòmica prevista:

184.086'74 €

Any	Ajuntament	Fons	Altres
2009	13.684'92 €	13.684'99 €	
2010	28.286'55 €	28.286'56 €	
2011	27.557'26 €	27.557'15 €	
2012	22.514'63 €	22.514'68 €	

Calendari de desplegament:

2009 / 2010 / 2011 / 2012

Organisme o àrea responsable:

Àrea de Benestar Social i Ciutadania, Àrea d'Educació i Àrea de Joventut.

Indicadors de realització:

Nombre d'activitats, projectes, etc. realitzats, mesures per afavorir la diversitat d'activitats al carrer, varietat d'espais per a diferents activitats, inscripcions realitzades en el taller d'estudi assistit, reunions amb els centres escolars, alumnat que finalitza el taller d'estudi assistit.

Indicadors de resultat/impacte:

Nombre d'infants i adolescents que participen a les activitats proposades, grau de satisfacció dels infants i adolescents participants, grau de satisfacció dels veïns del barri. En relació als tallers d'estudi assistit: índex de reforç dels hàbits escolars, de desenvolupament tècniques d'estudi, d'integració de l'alumnat nouvingut en l'àmbit escolar i el treball en grup.



MODIFICACIONS PRÒRROGA 2013 - 2014 (L'Actuació 7.2.3 inclou, a partir de 2013 les actuacions 7.2.3 - 7.2.5 - 7.2.6 del Pla Financer Inicial)

Camp 7 Desenvolupament de programes que comportin millora social, urbanística i econòmica del barri.

Actuació 7.2.3: Atenció als joves.

Emplaçament o lloc on es realitzarà l'actuació:

Espais públic del barri i Locals Socials. CEIP Carrilet.

Descripció de l'actuació:.

Treball de carrer amb infants i adolescents, fent especial èmfasi en els caps de setmana i els estius.

Potenciació de l'associacionisme dels joves.

Espai de trobada per joves.

Dotar al barri dels recursos necessaris amb els serveis i professionals perquè els joves puguin tenir al seu abast la informació necessària per la seva emancipació.

Programar serveis d'atenció personal i xerrada sobre temes diversos: formació, habitatge, ocupació, salut.

Objectius:

Dotar els infants i adolescents del barri d'eines educatives per a gaudir de l'oci. Facilitar la informació necessària perquè puguin accedir als diferents recursos formatius, esportius, lúdics, culturals i d'oci que ofereix el municipi i el barri. Millora de la convivència als espais comuns i reducció dels possibles conflictes al carrer.

Activitats de suport a la tasca escolar fora de l'horari lectiu: reforç escolar, ús de la biblioteca, aprofitament de les TIC i descoberta de l'entorn.

Promocionar la figura dels joves en el barri per tal que s'impliquin en el seu espai de convivència. Visualitzar el potencial d'aquest sector jove a la resta de veïnes i veïns del barri.

Beneficiaris:

Infants fins a 12 anys i adolescents i joves fins a 35 anys.

Dotació econòmica prevista:

40.249,50 €

Any	Ajuntament	Fons	Altres
2013	20.124,74 €	20.124,76 €	0,00 €

Calendari de desplegament:

2013

Organisme o àrea responsable:

Àrea de Benestar Social i Ciutadania, Àrea de Joventut, Àrea d'Educació.

Indicadors de realització:

Nombre d'activitats, projectes, etc. Realitzats, mesures per afavorir la diversitat d'activitats al carrer, varietat d'espais per a diferents activitats, inscripcions realitzades en el taller d'estudi assistit, reunions amb els centres escolars.

Número de trobades realitzades amb els joves, número de trobades realitzades entre els joves i la resta d'associacions.

Número de sessions realitzades pels professionals sobre diversos temes (habitatges, treball, formació, salut,...) Número d'entrevistes realitzades.

Indicadors de resultat/impacte:

Nombre d'infants i adolescents que participen a les activitats proposades, grau de satisfacció dels infants i adolescents participants, grau de satisfacció dels veïns/es del barri.

Participació dels joves en les activitats comunitàries del barri, constitució d'una associació de joves en el barri.

Número de joves atesos, demanda dels joves sobre qüestions diverses, número de derivacions realitzades de forma satisfactòria.

Camp 7 Desenvolupament de programes que comportin millora social, urbanística i econòmica del barri

Actuació 7.3: Xarxa de Serveis

Programa 7.3.2: Dotació equipament del Local Social

Emplaçament o lloc on es realitzarà l'actuació:

Local Social La Sauleda.

Descripció de l'actuació:

Dotació del material i equipament necessari.

Objectius:

Que el Local Social disposi del material necessari per portar-hi a terme les activitats previstes, per a que esdevingui un espai de relació entre els diferents veïns del barri i que també pugui acollir veïns de la resta del municipi.

Beneficiaris:

Veïns i veïnes del barri, i en general de tot el municipi.

Dotació econòmica prevista:

69.644'15 €

Any	Ajuntament	Fons	Altres
2016	34.822'07 €	34.822'08 €	

Calendari de desplegament:

2016

Organisme o àrea responsable:

Àrea de Joventut i Àrea de Benestar Social i Ciutadania.

Indicadors de realització:

Reunions amb els professionals i els veïns i veïnes per acordar l'equipament necessari.

Indicadors de resultat/impacte:

Nombre de material disponible, ús del material, població beneficiària, grau de satisfacció dels veïns i veïnes.

Camp 7 Desenvolupament de programes que comportin millora social, urbanística i econòmica del barri

Actuació 7.4: Oficina de gestió del projecte

Emplaçament o lloc on es realitzarà l'actuació:

Local en la zona d'intervenció.

Descripció de l'actuació:

Creació de l'oficina municipal de gestió del Pla de Barris La Sauleda – carrer Ample.

Objectius:

Impulsar i gestionar les actuacions previstes i els processos descrits per tal de portar a terme una bona implementació del projecte global. Portar a terme el seguiment i vetllar per l'acompliment de les previsions i compromisos. Així com coordinar les diferents àrees de l'ajuntament i el procés de participació ciutadana amb els veïns i les diferents entitats i associacions.

Beneficiaris:

Els veïns i les veïnes del barri

Dotació econòmica prevista: 427.560,96 €

Any	Ajuntament	Fons	Altres
2009	29.661'49 €	29.661'58 €	
2010	16.757'76 €	16.757'68 €	
2011	28.437'74 €	28.437'54 €	
2012	19.454'92 €	19.455'03 €	
2013	12.889,46 €	12.889,39 €	
2014	10.795,57 €	10.795,56 €	
2015	23.947,11 €	23.947,48 €	
2016	23.945,44 €	23.945,44 €	
2017	23.945,44 €	23.945,44 €	
2018	23.945,49 €	23.945,40 €	

Calendari de desplegament:

2009 / 2010 / 2011 / 2012 / 2013 / 2014 / 2015 / 2016 / 2017 / 2018

Organisme o àrea responsable:

Alcaldia

Indicadors de realització:

Adequació de l'espai com a Oficina del Pla de Barris, contractació dels serveis necessaris pel seu desenvolupament.

Indicadors de resultat/impacte:

Implantació de les diferents actuacions del projecte, número de veïns atesos, grau de satisfacció dels veïns i veïnes.

Camp 8 Accessibilitat i supressió de barreres arquitectòniques

Actuació 8.1: Eliminació de les barreres arquitectòniques als habitatges

Emplaçament o lloc on es realitzarà l'actuació:

Els diferents edificis d'habitatges on s'actuarà en la seva rehabilitació. 16 edificis de "La Sauleda" i Edificis del C. Ample (contemplats en la fitxa 2.2).

Descripció de l'actuació:

Execució de les obres destinades a millorar l'accessibilitat als edificis d'habitatges amb la corresponent supressió de les barreres arquitectòniques entre la via pública i l'accés als edificis o els ascensors.

Objectius:

Millorar les condicions de les famílies que resideixen en aquests habitatges i adaptar-los a les persones amb mobilitat reduïda.

Beneficiaris:

Els residents dels habitatges i les seves famílies i amics, amb especial incidència a les persones amb mobilitat reduïda.

Dotació econòmica prevista:

Actuació inclosa en el camp 2, juntament amb la instal·lació dels ascensors.

Calendari de desplegament:

2010 / 2011 / 2012 / 2014 / 2015 / 2016 / 2017 / 2018

Organisme o àrea responsable:


Àrea d'urbanisme i Obres amb la col·laboració de l'Oficina Local d'Habitatge.

Indicadors de realització:

M2 renovats i/o creats, número d'intervencions realitzades, número d'edificis adaptats.

Indicadors de resultat/impacte:

Població beneficiada, grau de satisfacció dels residents.



Camp 8 Accessibilitat i supressió de barreres arquitectòniques

Actuació 8.2: Eliminació de les barreres arquitectòniques als espais públics

Emplaçament o lloc on es realitzarà l'actuació:

Els diferents carrers on s'actuarà en la seva millora i arranament: Carrer Carrilet, Carrer Ponent, Carrer Unió i Carrer Testos, Carrer Independència i carrer Sant Pere, Vorera Avinguda Espanya i Carrer Barcelona. Els diferents espais públics: Parc Urbà El Carrilet i pista esportiva de la plaça de l'Estadi. (contemplats en totes les fitxes del Camp 1).

Descripció de l'actuació:

Execució de les voreres per tal que assegurin l'accessibilitat: rebaixos voreres, guals i passos.

Objectius:

Millorar les condicions dels vianants que transiten pels diferents carrers on s'actuarà i adaptar-los a les persones amb mobilitat reduïda.

Beneficiaris:

Els veïns dels diferents carrers i del barri en general.

Dotació econòmica prevista:

Actuació inclosa en el Camp 1.

Calendari de desplegament:

2009 / 2010 / 2011 / 2014 / 2015 / 2016 / 2017/2018

(segons l'execució d'arranjament prevista per cada una de les actuacions)

Organisme o àrea responsable:

Àrea d'Urbanisme i Obres.

Indicadors de realització:

M2 renovats i/o creats, número d'intervencions realitzades, número d'espais adaptats.

Indicadors de resultat/impacte:

Població beneficiada, grau de satisfacció dels veïns i veïnes.

Camp 8 Accessibilitat i supressió de barreres arquitectòniques **Actuació 8.3: Instal·lació passos elevats a la zona de La Sauleda**

Emplaçament o lloc on es realitzarà l'actuació:

Avda de la Generalitat davant del Supermercat Lidl

Avda de la Generalitat, cruïlla C. Barcelona i C. de la Segarra

Descripció de l'actuació:

Construir un pas elevat, coincidint amb el pas de vianants, per tal de facilitar l'accés d'una vorera a l'altra amb la correcta accessibilitat.

Avda de la Generalitat davant del Supermercat Lidl: és un pas molt utilitzat pels veïns del a zona de la Sauleda per accedir a l'únic supermercat proper.

Avda de la Generalitat, cruïlla C. Barcelona i C. de la Segarra: és un pas molt utilitzat pels veïns i que degut a l'existència d'una rotonda a la cruïlla, la visibilitat dels vianants és força reduïda. Per aquest pas s'accedeix al camp de futbol proper, on molts infants i joves entrenen i els acompanyen a peu les famílies de barri.

Objectius:

Facilitar l'accessibilitat, a l'hora de creuar un carrer amb elevada circulació rodada, suprimint les barreres arquitectòniques per aquelles persones amb més dificultats, en els punts que són més transitats del carrer. Alhora permetre millorar la visibilitat dels ciutadans i evitar el risc de possibles accidents.

Beneficiaris:

Les veïnes i els veïns del barri

Dotació econòmica prevista:

11.099'83 €

Any	Ajuntament	Fons	Altres
2010	5.549'91 €	5.549'92 €	

Calendari de desplegament:

2010

Organisme o àrea responsable:

Àrea d'Urbanisme i Obres i Àrea de Policia Local.

Indicadors de realització:

M2 de pas elevat construïts i senyalització complementària.

Indicadors de resultat/impacte:

Millora de l'accessibilitat, ús del pas de vianants elevat, disminució dels accidents, grau de satisfacció dels veïns i veïnes.

Camp 8 Accessibilitat i supressió de barreres arquitectòniques **Actuació 8.4: Instal·lació passos elevats zona del C. Ample**

Emplaçament o lloc on es realitzarà l'actuació:

C. Ample, davant edifici Aniversari – local de la Creu Roja, C. Ample, cruïlla amb C.

Frederic Martí Carreras, C. Ample, cruïlla amb C. Sant Pere

Descripció de l'actuació:

Construir un pas elevat, coincidint amb el pas de vianants, per tal de facilitar l'accés d'una vorera a l'altra amb la correcta accessibilitat.

C. Ample, davant edifici Aniversari – local de la Creu Roja: és un pas molt utilitzat pels veïns (entre d'altres, per dipositar les deixalles ja que els contenidors estan a l'altre banda del carrer) i per la mainada i les seves famílies, especialment les mares, per accedir al parc infantil, ubicat a l'altre banda del carrer.

C. Ample, cruïlla amb C. Frederic Martí Carreras: és un pas molt utilitzat pels veïns, especialment pels adolescents d'aquesta zona que assisteixen a l'IES, ubicat a l'altre banda del carrer.

C. Ample, cruïlla amb C. Sant Pere: és un pas molt utilitzat pels vianants, en una cruïlla amb molt trànsit motoritzat, poca visibilitat i un alt índex de sinistralitat viària.

Objectius:

Facilitar l'accessibilitat, a l'hora de creuar un carrer amb elevada circulació rodada, suprimint les barreres arquitectòniques per aquelles persones amb més dificultats, en els punts que són més transitats del carrer. Alhora permetre millorar la visibilitat dels ciutadans i evitar el risc de possibles accidents.

Beneficiaris:

Les veïnes i els veïns del barri.

Dotació econòmica prevista:

7.399,44 €

Any	Ajuntament	Fons	Altres
2010	3.699'72 €	3.699'72 €	

Calendari de desplegament:

2010

Organisme o àrea responsable:

Àrea d'Urbanisme i Obres i Àrea de la Policia Local.

Indicadors de realització:

M2 de pas elevat construïts i senyalització complementària.

Indicadors de resultat/impacte:

Millora de l'accessibilitat, ús del pas de vianants elevat, disminució dels accidents, grau de satisfacció dels veïns i veïnes.

5.10 Procés d'actualització del projecte

Aquest document i el treball d'actualització és fruit del treball de les següents àrees municipals:

Oficina de Gestió del Pla de Barris La Sauleda - carrer Ample

Institut de Promoció Econòmica de Palafrugell

Àrea de Benestar Social i Ciutadania

Àrea d'Educació

Àrea d'Urbanisme

Àrea de Medi Ambient

Oficina Municipal d'Habitatge

Àrea de Secretaria

Àrea d'Intervenció